

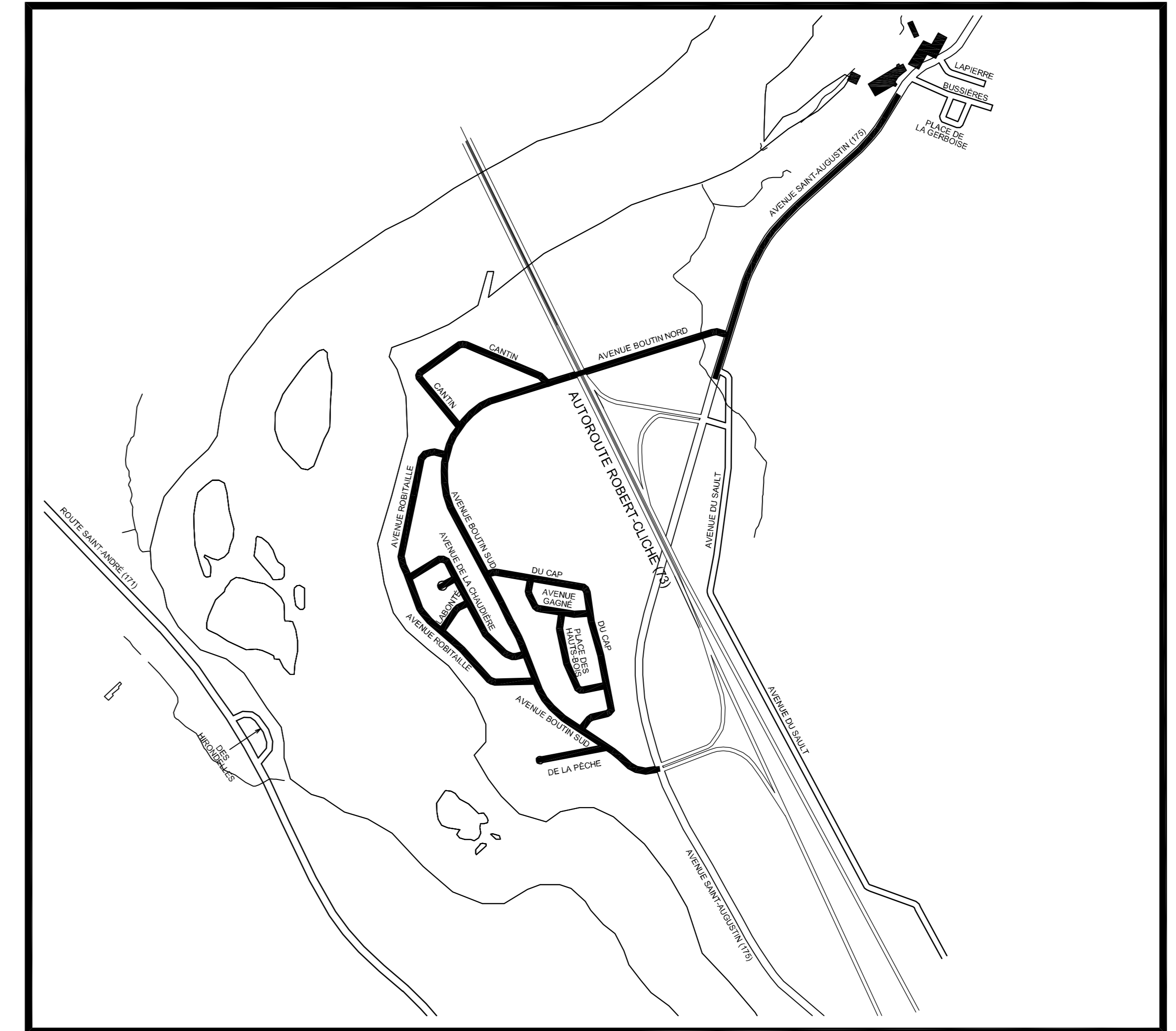
PROJET : ALIMENTATION EN EAU POTABLE ET COLLECTE DES EAUX USEES
 QUARTIER BOUTIN, SECTEUR ST-HELENE-DE-BREAKEYVILLE

NUMÉRO : G2004-00-11

TYPE : AQUEDUC, EGOUTS ET VOIRIE

LISTE DES PLANS


DESCRIPTION :	SUJET :	FEUILLE
PAGE FRONTISPICE		
LÉGENDE		
GÉNIE CIVIL		
AVENUE ST-AUGUSTIN	CH.: 0+000 A 0+300	1/25
AVENUE ST-AUGUSTIN	CH.: 0+300 A 0+600	2/25
AVENUE ST-AUGUSTIN	CH.: 0+600 A 0+840	3/25
AVENUE BOUTIN NORD	CH.: 0+000 A 0+340	4/25
AVE. BOUTIN NORD, AUTOROUTE 73 ET AVE. BOUTIN SUD	CH.: 0+340 A 0+660	5/25
AVENUE BOUTIN SUD	CH.: 0+660 A 0+960	6/25
AVENUE BOUTIN SUD	CH.: 0+960 A 1+300	7/25
AVENUE BOUTIN SUD	CH.: 1+300 A 1+620	8/25
AVENUE BOUTIN SUD	CH.: 1+620 A 1+940	9/25
RUE CANTIN	CH.: 0+000 A 0+320	10/25
RUE CANTIN	CH.: 0+320 A 0+580	11/25
AVENUE ROBITAILLE	CH.: 0+000 A 0+320	12/25
AVENUE ROBITAILLE	CH.: 0+320 A 0+640	13/25
AVENUE ROBITAILLE	CH.: 0+640 A 0+890	14/25
AVENUE DE LA CHAUDIERE	CH.: 0+000 A 0+320	15/25
AVENUE DE LA CHAUDIERE	CH.: 0+320 A 0+480	16/25
RUE LABONTE ET CUL DE SAC AVE. DE LA CHAUDIERE	--	17/25
RUE DU CAP	CH.: 0+000 A 0+320	18/25
RUE DU CAP	CH.: 0+320 A 0+720	19/25
AVENUE GAGNE	--	20/25
PLACE DES HAUTS BOIS	--	21/25
RUE DE LA PECHE	--	22/25
DIVERS	--	23/25
DIVERS	--	24/25
RUE DE LA PECHE EMISSAIRE DU TROP-PLEIN DU P.P.	--	25/25
AMÉNAGEMENT		
POSTE DE POMPAGE PP1 ET PP2	--	AM-1/3
POSTE DE POMPAGE PP3 ET PP4	--	AM-2/3
POSTE DE POMPAGE PP5 ET PP6	--	AM-3/3
MÉCANIQUE DE PROCÉDÉ		
POSTE DE POMPAGE PP1	--	MP1/6
POSTE DE POMPAGE PP2	--	MP2/6
POSTE DE POMPAGE PP3	--	MP3/6
POSTE DE POMPAGE PP4	--	MP4/6
POSTE DE POMPAGE PP5	--	MP5/6
POSTE DE POMPAGE PP6	--	MP6/6
ÉLECTRICITÉ		
POSTE DE POMPAGE PP1	DÉTAILS ET NOTES	EL01/12
POSTE DE POMPAGE PP1	LÉGENDE, DIAGRAMME ET DÉTAILS	EL02/12
POSTE DE POMPAGE PP2	DÉTAILS ET NOTES	EL03/12
POSTE DE POMPAGE PP2	LÉGENDE, DIAGRAMME ET DÉTAILS	EL04/12
POSTE DE POMPAGE PP3	DÉTAILS ET NOTES	EL05/12
POSTE DE POMPAGE PP3	LÉGENDE, DIAGRAMME ET DÉTAILS	EL06/12
POSTE DE POMPAGE PP4	DÉTAILS ET NOTES	EL07/12
POSTE DE POMPAGE PP4	LÉGENDE, DIAGRAMME ET DÉTAILS	EL08/12
POSTE DE POMPAGE PP5	DÉTAILS ET NOTES	EL09/12
POSTE DE POMPAGE PP5	LÉGENDE, DIAGRAMME ET DÉTAILS	EL10/12
POSTE DE POMPAGE PP6	DÉTAILS ET NOTES	EL11/12
POSTE DE POMPAGE PP6	LÉGENDE, DIAGRAMME ET DÉTAILS	EL12/12



LOCALISATION DES TRAVAUX

ÉCHELLE 1:10000


CLIENT:




SERVICE DU GÉNIE

VILLE DE
LÉVIS

CONSULTANT:



SNC • LAVALIN



Certifié
ISO 9001

Groupe SNC•LAVALIN inc.
 5955, rue Saint-Laurent, bur.300, Lévis (Québec), Canada G6V 3P5
 Téléphone: (418) 837-3621, Télécopieur: (418) 837-2039

LÉGENDE

CARTOGRAPHIE	RÉSEAU SERVICES PUBLICS	URBANISME	VOIRIE ET CHAUSSÉE	
<p>ARPENTAGE</p> <p>EXISTANT</p> <ul style="list-style-type: none"> ● BORNE DE LOT ○ REPÈRE D'ARPENTAGE ○ REPÈRE GÉODÉSIQUE ALTIMÉTRIQUE ▲ REPÈRE GÉODÉSIQUE ▲ REPÈRE DE NIVELLEMENT ▲ STATION ● CLOU ▲ CONTRÔLE PHOTOGRAMÉTRIQUE TRIDIMENSIONNEL <p>CADASTRE ET MATRICE GRAPHIQUE</p> <p>EXISTANT</p> <ul style="list-style-type: none"> --- LIMITE DE MUNICIPALITÉ --- LIGNE D'EMPRISE DE RUE --- LIGNE DE LOT SUBDIVISÉ <p>TOPOGRAPHIE</p> <p>EXISTANT / PROPOSÉ</p> <ul style="list-style-type: none"> FONDATION DE BÂTIMENT BÂTIMENT TOITURE DE BÂTIMENT RUINES DE BÂTIMENT HAUT DE TALUS BAS DE TALUS LIMITE DE BOISÉ ALIGNEMENT D'ARBRES HAIE BARRIÈRE DE CLÔTURE CLÔTURE AVEC X CLÔTURE AVEC ROND CLÔTURE AVEC CARRÉ FOSSÉ FOSSÉ GAUCHE EN PROFIL FOSSÉ DROIT EN PROFIL COURBE DE NIVEAU LIGNE D'OCCUPATION MUR D'AMÉNAGEMENT ROCHE ET AFFLEUREMENT ROC SOUTERRAIN ARBRE CONIFÈRE ARBRE FEUILLU ARBUSTE FOSSÉ SEPTIQUE PUITS TOUR, ANTENNE HAUBAN POTEAU GUIDE SONDAGE NUMÉRO CIVIC 123 BOÎTE POSTALE 	<p>AQUEDUC</p> <p>EXISTANT / PROPOSÉ</p> <ul style="list-style-type: none"> AQUEDUC AQUEDUC EN FORAGE AQUEDUC EN PROFIL BORNE D'INCENDIE VANNE BOÎTE D'ENTRÉE DE SERVICE SIMPLE BOÎTE D'ENTRÉE DE SERVICE DOUBLE CHAMBRE DE VANNE BOUCHON RÉDUIT BUTÉE MANCHON COUDES 11° 22' 45" 90°S TÉ CROIX LATÉRAL PUITS D'ACCÈS DÉTOURNEMENT HORIZONTAL DÉTOURNEMENT VERTICAL Noeud (Changement attributs) <p>ÉGOUT DOMESTIQUE</p> <p>EXISTANT / PROPOSÉ</p> <ul style="list-style-type: none"> ÉGOUT COMBINÉ ÉGOUT DOMESTIQUE REFOULEMENT REFOULEMENT EN PROFIL ÉGOUT COMBINÉ EN PROFIL ÉGOUT DOMESTIQUE EN PROFIL REFOULEMENT EN PROFIL REGARD COMBINÉ REGARD DOMESTIQUE REGARD OU PUIITS D'ACCÈS BOUCHON DOMESTIQUE Noeud (Changement attributs) <p>ÉGOUT PLUVIAL</p> <p>EXISTANT / PROPOSÉ</p> <ul style="list-style-type: none"> ÉGOUT PLUVIAL DRAIN DE FONDATION ÉGOUT PLUVIAL EN PROFIL REGARD PLUVIAL REGARD PUISARD PUISARD CIRCULAIRE PUISARD 350X600 PUISARD 450X900 BOUCHON PLUVIAL Noeud (Changement attributs) 	<p>TÉLÉCOMMUNICATION</p> <p>EXISTANT / PROPOSÉ</p> <ul style="list-style-type: none"> RÉSEAU TÉLÉPHONIQUE SOUTERRAIN RÉSEAU TÉLÉPHONIQUE AÉRIEN RÉSEAU TÉLÉPHONIQUE MASSIF RÉSEAU CÂBLE DE DISTRIBUTION SOUTERRAIN RÉSEAU CÂBLE DE DISTRIBUTION AÉRIEN POTEAU TÉLÉPHONIQUE POTEAU TÉLÉPHONIQUE ET ÉLECTRIQUE POTEAU TÉLÉGRAPHIQUE REGARD BOÎTE DE JONCTION BALISE DE REPÉRAGE CABINE TÉLÉPHONIQUE RÉSEAU ÉLECTRIQUE SOUTERRAIN RÉSEAU ÉLECTRIQUE AÉRIEN RÉSEAU ÉLECTRIQUE MASSIF REGARD CHAMBRE SOUTERRAINE BOÎTE DE JONCTION BALISE DE REPÉRAGE POTEAU ÉLECTRIQUE POTEAU ÉLECTRIQUE AVEC LAMPADAIRE PYLÔNE RÉSEAU DE GAZ SOUTERRAIN RÉSEAU DE GAZ EN SURFACE BALISE DE REPÉRAGE REGARD VANNE RÉSEAU DE PIPELINE SOUTERRAIN RÉSEAU DE PIPELINE EN SURFACE BALISE DE REPÉRAGE VANNE 	<p>PARC ET ESPACE VERT</p> <p>EXISTANT / PROPOSÉ</p> <ul style="list-style-type: none"> INDICATEUR D'AIRES ET TYPE D'AMÉNAGEMENT PISTE CYCLABLE TABLE BANC SUPPORT À VÉLO POUBELLE FONTAINE BOUCLE DE DÉTECTION BOUTON DE CIRCULATION POUR PIÉTONS BOÎTE DE JONCTION FEUX DE CIRCULATION SIMPLE FEUX DE CIRCULATION DOUBLE FEUX DE CIRCULATION HORIZONTAL FEUX DE CIRCULATION VERTICAL FEUX DE CIRCULATION PIÉTONS POTEAU POUR SIGNALISATION CÂBLE D'ÉCLAIRAGE SOUTERRAIN CÂBLE D'ÉCLAIRAGE AÉRIEN LAMPADAIRE SIMPLE LAMPADAIRE DOUBLE LAMPADAIRE MULTIPLE LAMPADAIRE DE PROMENADE LAMPADAIRE POTENCE MASSIF DE TIRAGE BOÎTE DE JONCTION BOÎTE DE CONTRÔLE 	<p>CHAUSSÉE ET VOIE DE COMMUNICATION</p> <p>EXISTANT / PROPOSÉ</p> <ul style="list-style-type: none"> LIGNE DE CENTRE PROFIL AU CENTRE PROFIL DROIT PROFIL GAUCHE BORD D'ACCOTEMENT PAVÉ BORD D'ACCOTEMENT NON PAVÉ BORDURE DE RUE GLISSIÈRE DE SÉCURITÉ BOIS GLISSIÈRE DE SÉCURITÉ ACIER MUR DE SOUTÈNEMENT VOIE FERRÉE BARRIÈRE DE PASSAGE À NIVEAU INDICATEUR DE PASSAGE À NIVEAU LANTERNE DE PASSAGE À NIVEAU PARCOMÈTRE TROTTOIR PONCEAU ABRIBUS PAVAGE BOÎTE DE CONTRÔLE Noeud (Changement attributs) VOIE RÉVERSÉE D'AUTOBUS VOIE PISTE CYCLABLE HANDICAPÉ

SERVICE DU GÉNIE

VILLE DE
LÉVIS

PROJET : ALIMENTATION EN EAU POTABLE ET COLLECTE DES EAUX USEES QUARTIER BOUTIN SECTEUR STE-HELENE-DE-BREKEYVILLE

TITRE : LÉGENDE

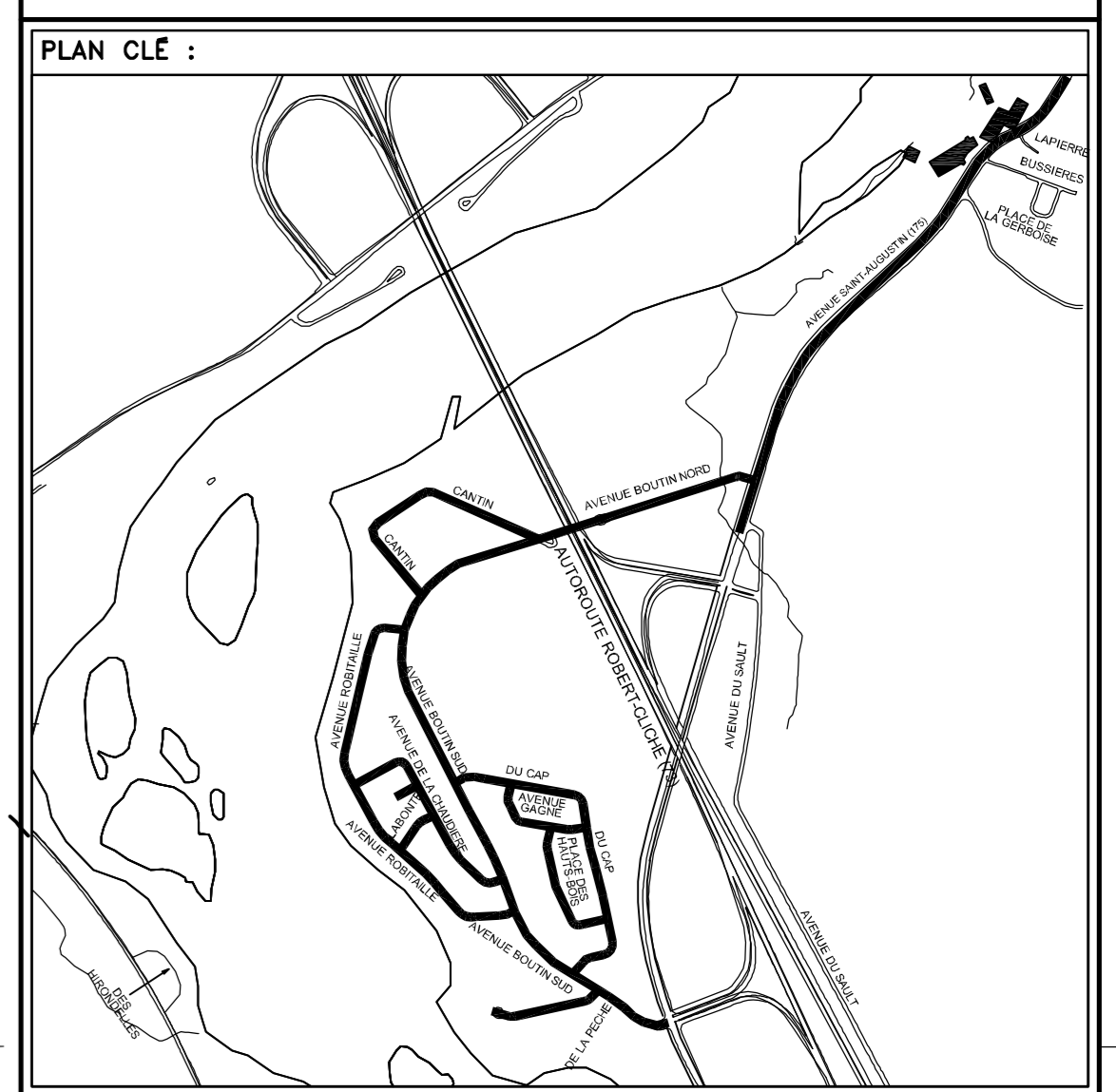
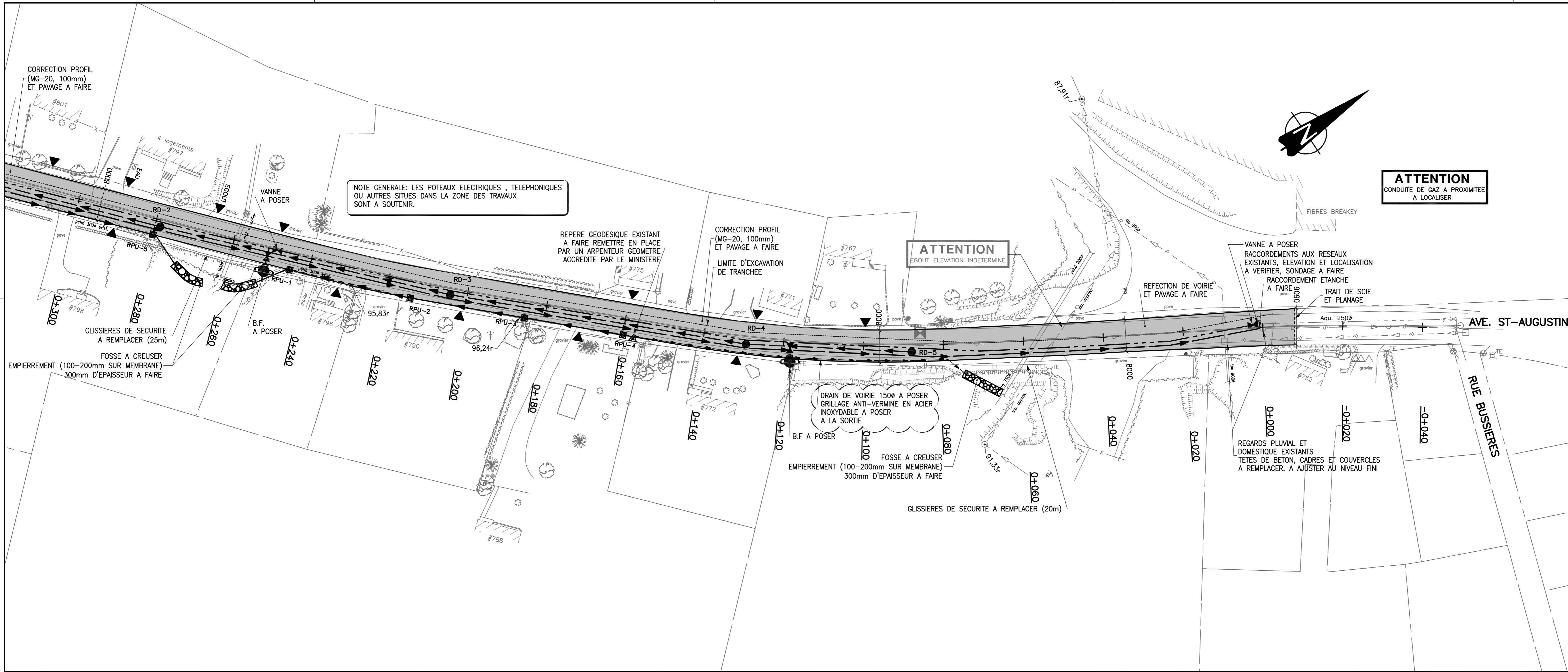
DESSINÉ PAR : MARTIN VALLIÈRES PRÉPARÉ PAR : CHARLES DROUIN, LOUIS VEZINA, GUILLAUME LABRIE

DATE : 2011-11-22 ECHELLE : HORIZONTALE : AUCUNE, VERTICALE : AUCUNE

LE / LE

RUE STE-HELENE-DE-BREKEYVILLE

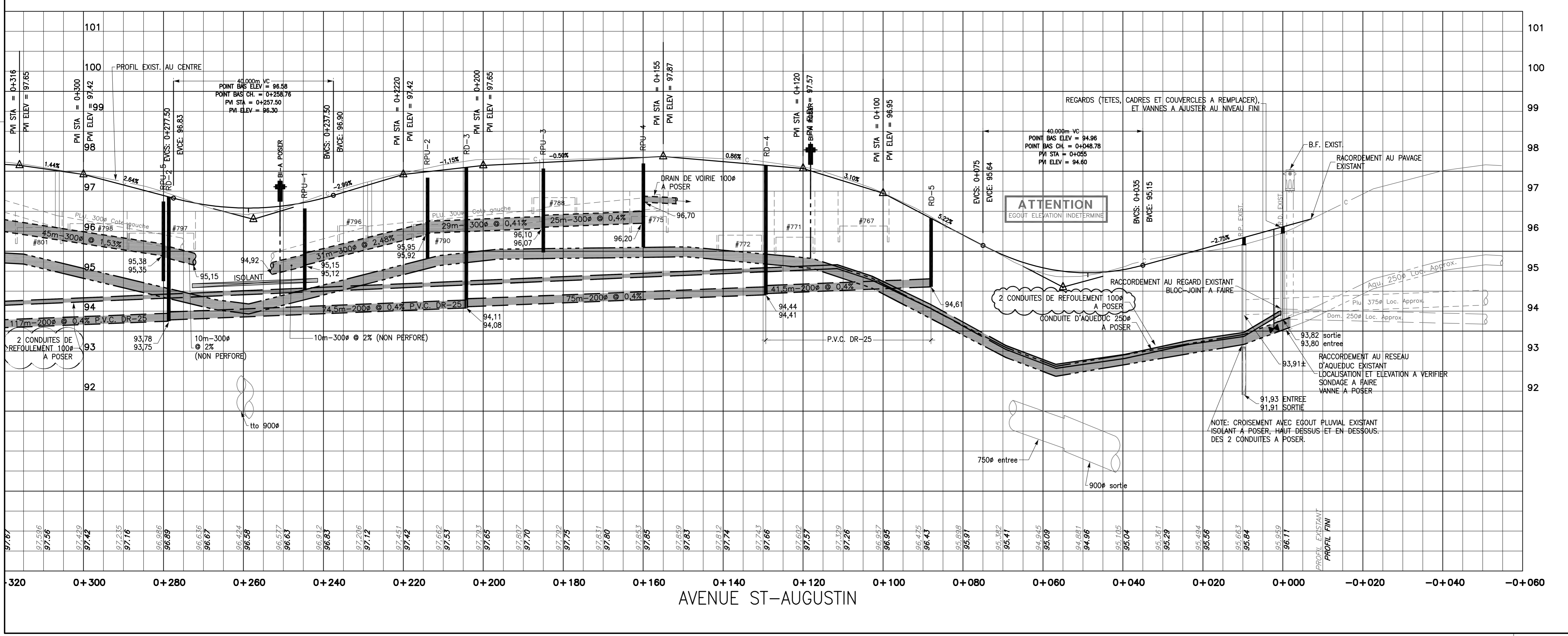
NO PROJET: 0204-00-LE
NOM DU FICHER: Rm\m-co-LE



- NOTE :**
- AVANT D'EXCAVER, L'ENTREPRENEUR DOIT PROCÉDER À TOUTES LES RECHERCHES AUPRÈS DES ORGANISMES CONCERNÉS AFIN DE LOCALISER PRÉCISEMENT LES OUVRAGES SOUTERRAINS EXISTANTS.
 - LE POSITIONNEMENT DES CONDUITES EST À TITRE INDICATIF. LA LOCALISATION PRÉCISE DOIT ÊTRE EFFECTUÉE PAR L'ENTREPRENEUR AVANT LE DÉBUT DES TRAVAUX. TOUS LES RADIERS ET LES DIAMÈTRES DES CONDUITES À INTERCEPTER DOIVENT ÊTRE VÉRIFIÉS ET LES INFORMATIONS, INCLUANT DIAMÈTRES, RADIERS ET FABRICATION DES MATÉRIEAUX, DOIVENT ÊTRE TRANSMISES À L'INGÉNIEUR AVANT LE DÉBUT DES TRAVAUX. (PHASE PRÉPARATOIRE) L'OPÉRATION DU RÉSEAU D'AQUÉDUC PENDANT LES TRAVAUX DOIT FAIRE L'OBJET D'UNE APPROBATION PAR LA VILLE DE LÉVIS.
 - RACCORDEMENT AU PAVAGE EXISTANT, TRAIT DE SCIE ET PLANGAGE SUR 600mm
 - L'ENTREPRENEUR EST RESPONSABLE DE L'IMPLANTATION DES CONDUITES, DES REGARDS, ETC., LA POSITION PEUT ÊTRE DIFFÉRENTE DE CELLE INDICUÉE AUX PLANS EN FONCTION DU DIAMÈTRE DES CONDUITES ET DE LA GÉOMÉTRIE DES REGARDS.
 - LES ÉLEVATIONS SONT RATTACHÉES AU REPERE GÉODÉSIQUE NO. 68K1978 ELEV.: 97.98m

LOGO :

Groupe SNC-LAVALIN inc.
5955, rue Saint-Laurent, bur.300, Lévis (Québec), Canada G6V 3P5
Téléphone: (418) 637-3621, Télécopieur: (418) 637-2039



SCEAUX :

NO.	DESCRIPTIONS	DATE	PAR
01	POUR CONSTRUCTION	2012-08-15	C.D.
00	POUR SOUMISSION	2012-05-31	C.D.
P.A.	PRELIMINAIRE 50%	2012-02-01	C.D.
PA	PRELIMINAIRE 25%	2011-11-22	C.D.

DATE DU DÉBUT DES TRAVAUX : DATE DE FIN DES TRAVAUX :

SERVICE DU GÉNIE
VILLE DE LÉVIS

PROJET : ALIMENTATION EN EAU POTABLE ET COLLECTE DES EAUX USEES QUARTIER BOUTIN SECTEUR STE-HELENE-DE-BREKEYVILLE

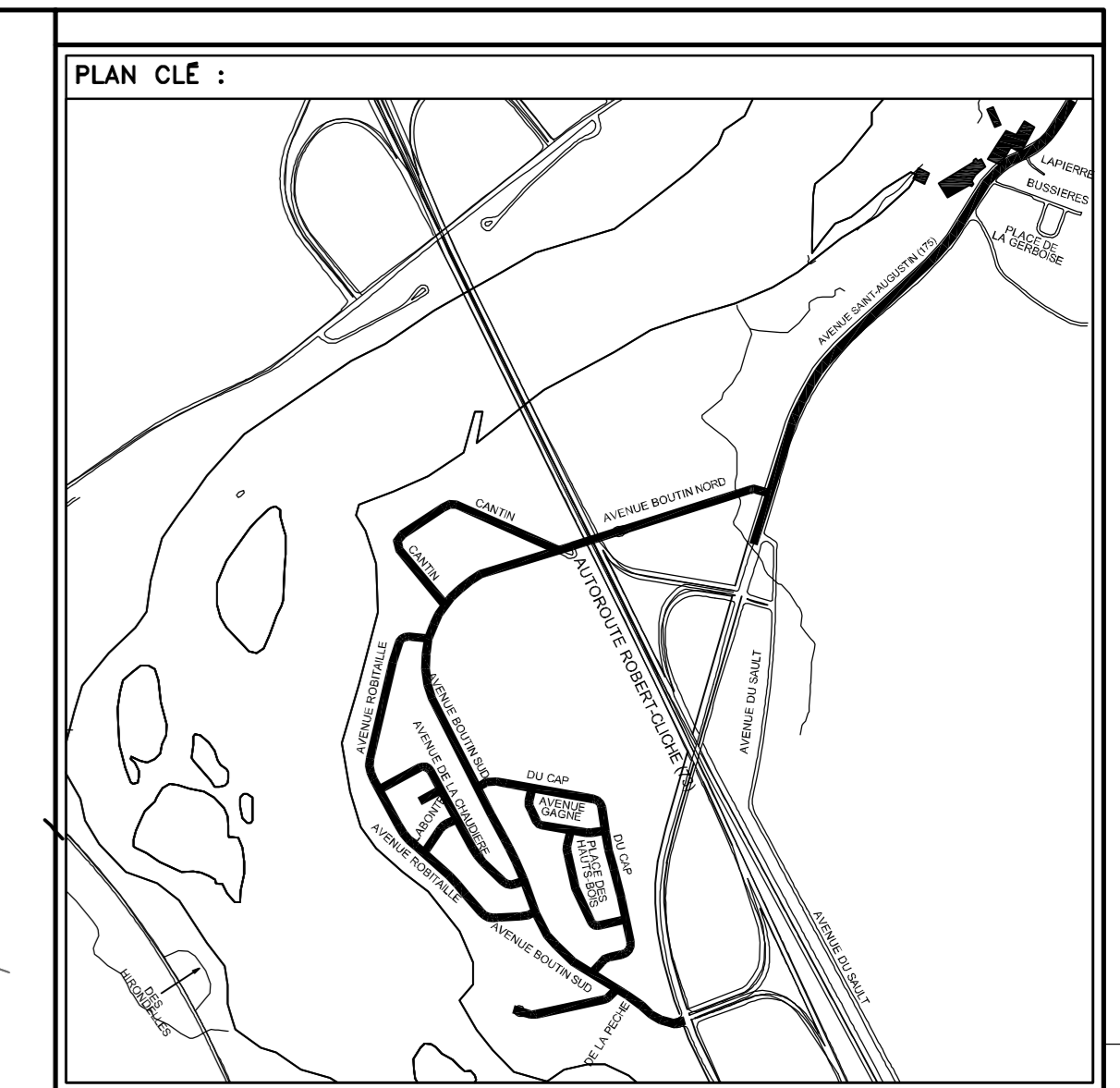
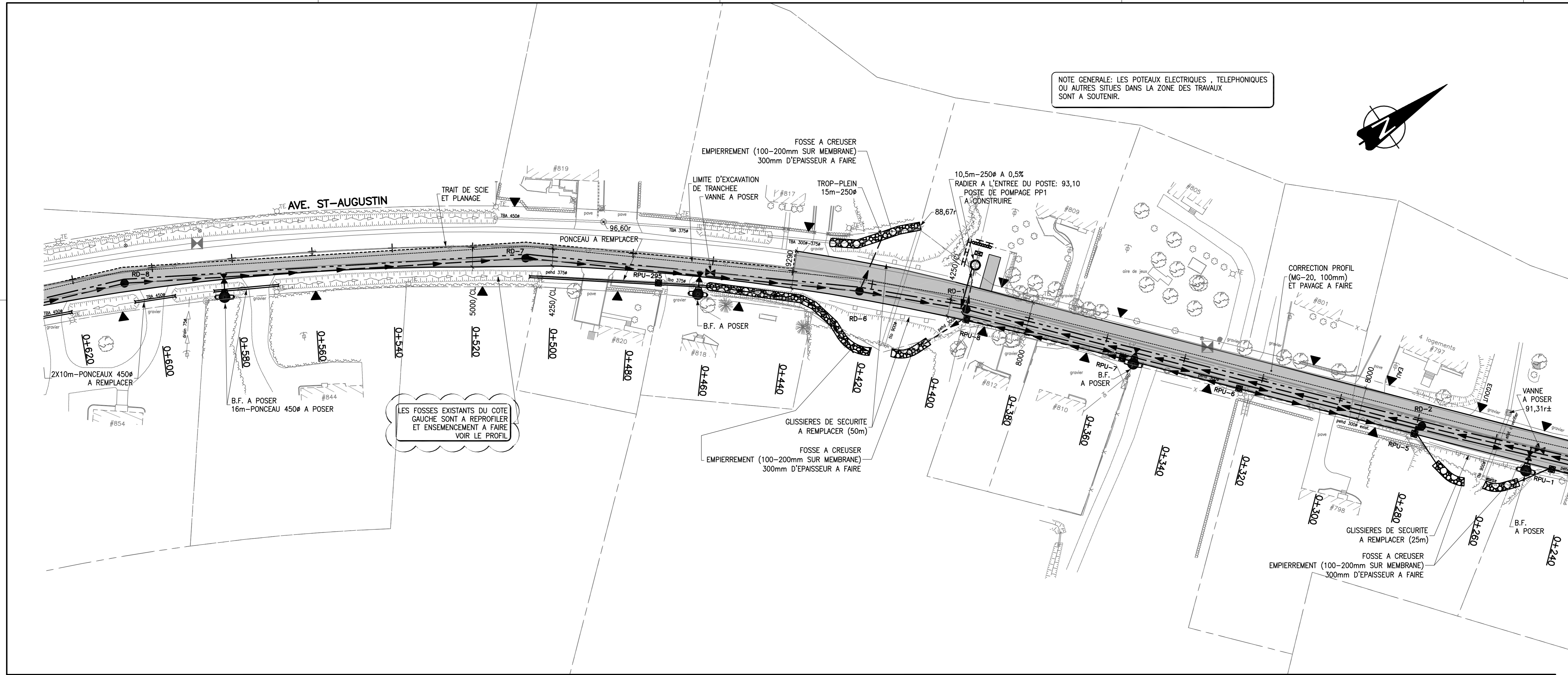
TITRE : AVENUE ST-AUGUSTIN CH.: 0+000 A 0+300

DESSINE PAR : MARTIN VALLIERES **PREPARE PAR :** CHARLES DROUIN, LOUIS YÉZINA, GUILLAUME LABRIE

DATE : 2011-11-22 **ECHELLE :** HORIZONTALE : 1:500, VERTICALE : 1:50 **1** / 25

DERNIERE SAUVEGARDE: 2013/02/13 - 2:41pm
CHEMIN: R:\68463\VD\2004-00-11-8m-co-00-25.DWG

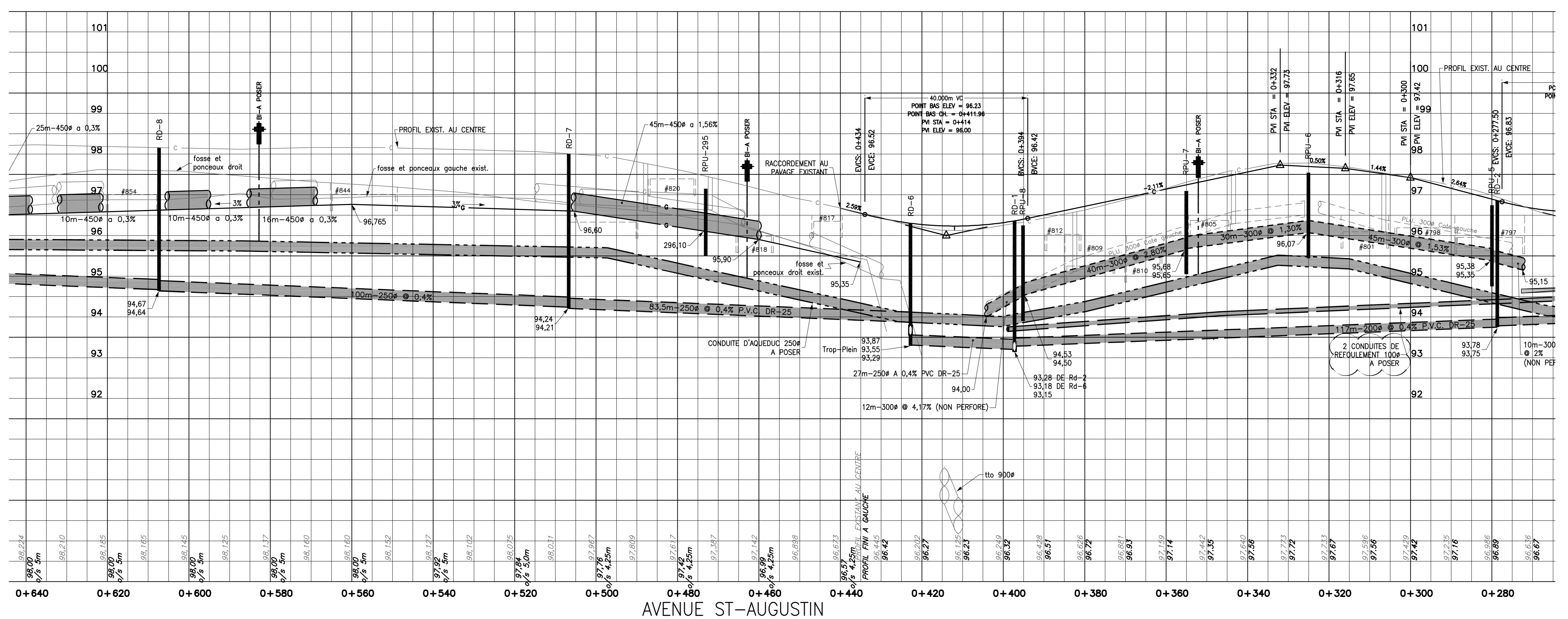
NO PROJET: 62004-00-11
NOM DU FICHIER: kmv-m-00-00-25



- NOTE :
- AVANT D'EXCAVER, L'ENTREPRENEUR DOIT PROCÉDER À TOUTES LES RECHERCHES AUPRÈS DES ORGANISMES CONCERNÉS AFIN DE LOCALISER PRÉCISÉMENT LES OUVRAGES SOUTERRAINS EXISTANTS.
 - LE POSITIONNEMENT DES CONDUITES EST À TITRE INDICATIF. LA LOCALISATION PRÉCISE DOIT ÊTRE EFFECTUÉE PAR L'ENTREPRENEUR AVANT LE DÉBUT DES TRAVAUX. TOUS LES RADIERS ET LES DIAMÈTRES DES CONDUITES À INTERCEPTER DOIVENT ÊTRE VÉRIFIÉS ET LES INFORMATIONS, INCLUANT DIAMÈTRES, RADIERS ET FABRICATION DES MATÉRIEL, DOIVENT ÊTRE TRANSMISES À L'INGÉNIEUR AVANT LE DÉBUT DES TRAVAUX. (PHASE PRÉPARATOIRE) L'OPÉRATION DU RÉSEAU D'AQUÉDUC PENDANT LES TRAVAUX DOIT FAIRE L'OBJET D'UNE APPROBATION PAR LA VILLE DE LÉVIS.
 - RACCORDEMENT AU PAVAGE EXISTANT, TRAIT DE SCIE ET PLANAGE SUR 600mm
 - L'ENTREPRENEUR EST RESPONSABLE DE L'IMPLANTATION DES CONDUITES, DES REGARDS, ETC., LA POSITION PEUT ÊTRE DIFFÉRENTE DE CELLE INDICUÉE AUX PLANS EN FONCTION DU DIAMÈTRE DES CONDUITES ET DE LA GÉOMÉTRIE DES REGARDS.
 - LES ÉLEVATIONS SONT RATTACHÉES AU REPERE GÉODÉSIQUE NO. 68K1978 ELEV.: 97.98m

LOGO :

Groupe SNC-LAVALIN inc.
5955, rue Saint-Laurent, bur.300, Lévis (Québec), Canada G6V 3P5
Téléphone: (418) 837-3621, Télécopieur: (418) 837-2039



SCEAUX :

DATE DU DÉBUT DES TRAVAUX : DATE DE FIN DES TRAVAUX :

NO.	DESCRIPTIONS	DATE	PAR
01	POUR CONSTRUCTION	2012-08-15	C.D.
00	POUR SOUMISSION	2012-05-31	C.D.
P.A.	PRÉLIMINAIRE 50%	2012-02-01	C.D.
PA	PRÉLIMINAIRE 25%	2011-11-22	C.D.

SERVICE DU GÉNIE

VILLE DE LÉVIS

PROJET : ALIMENTATION EN EAU POTABLE ET COLLECTE DES EAUX USEES QUARTIER BOUTIN SECTEUR STE-HELENE-DE-BREKEYVILLE

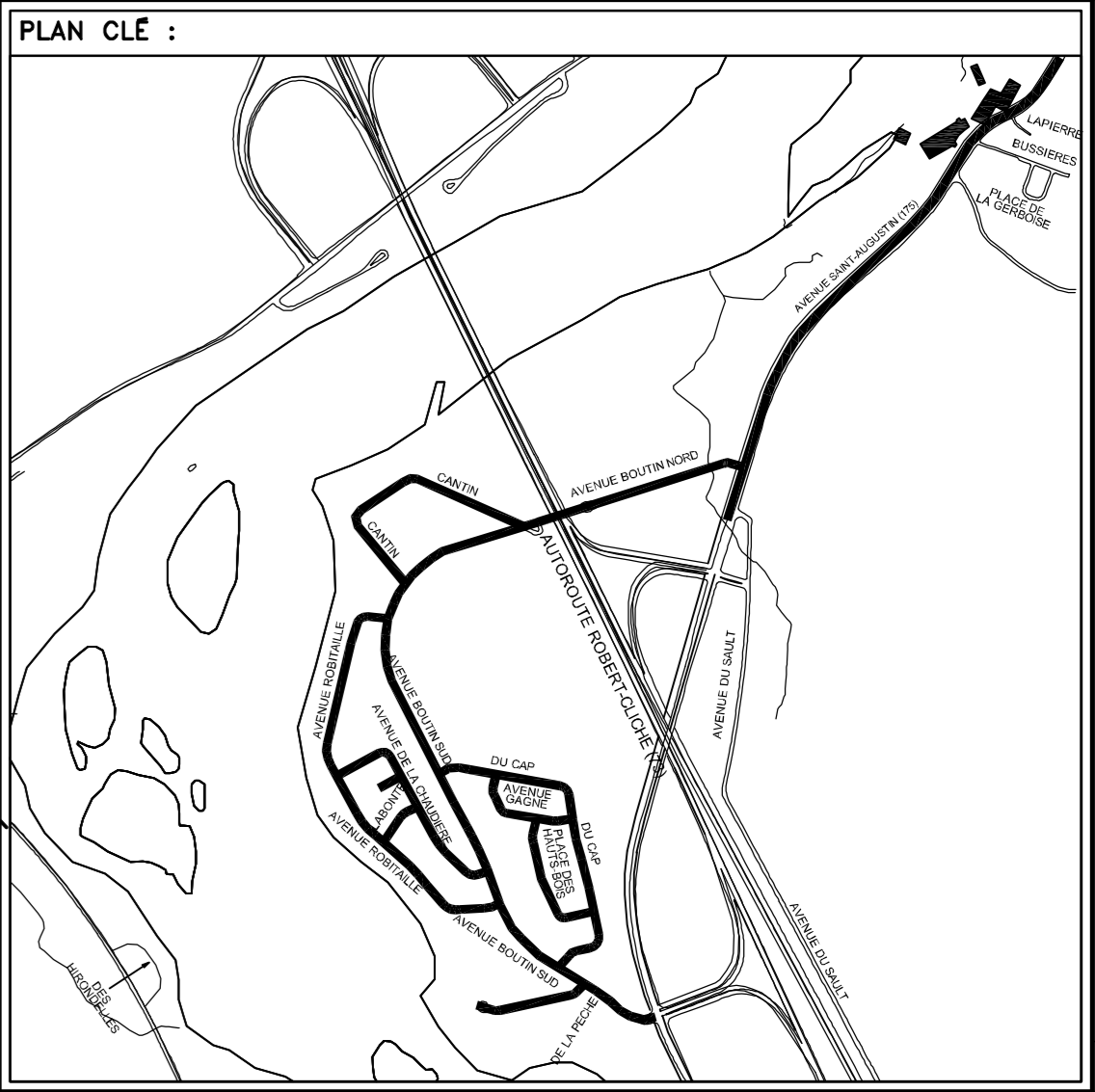
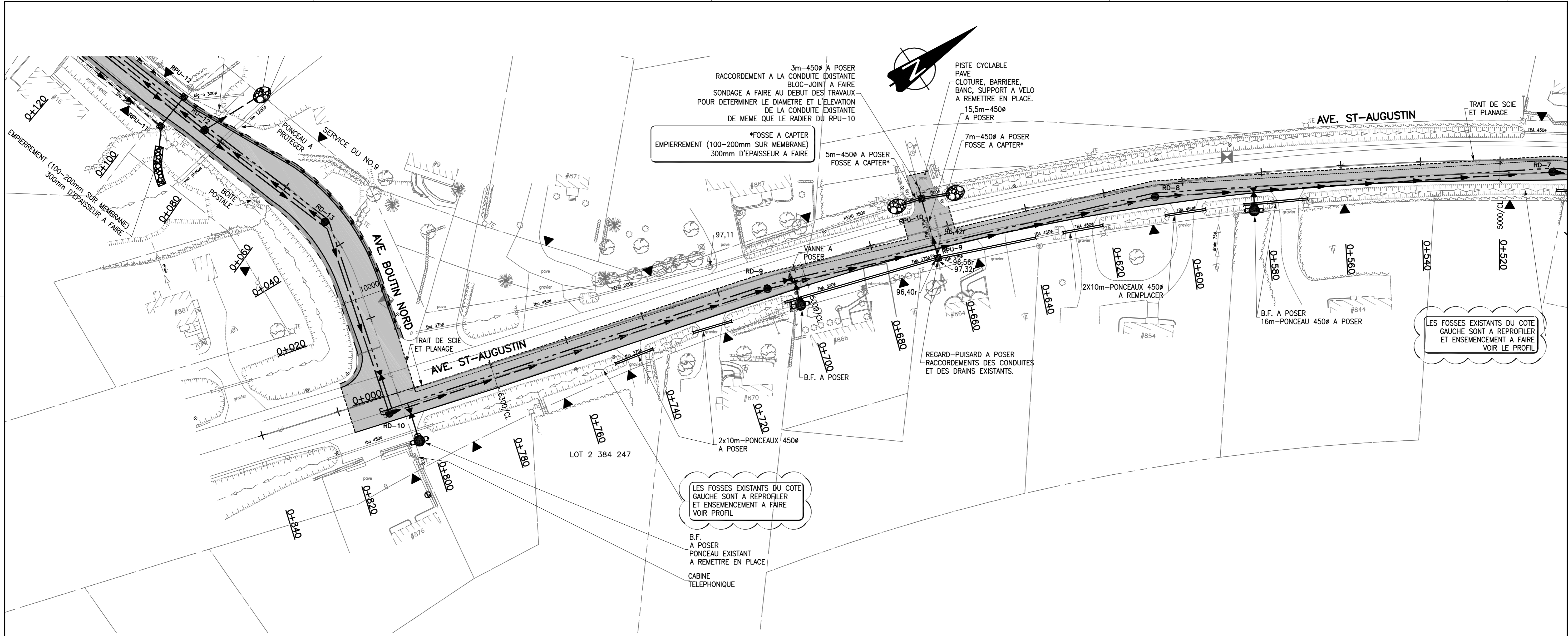
TITRE : AVENUE ST-AUGUSTIN 0+300 A 0+600

DESSINE PAR : MARTIN VALLIERES	PREPARE PAR : CHARLES DROUIN, LOUIS VEZINA, GUILLAUME LABRIE
--------------------------------	--

DATE : 2011-11-22	ECHELLE : HORIZONTALE : 1:500, VERTICALE : 1:50	2
-------------------	---	---

FERNIERE, SAUVEGARDE: 2013/02/13 - 4:20pm
HEMIN: H:\B08483\VO\G2004-00-11-18m-cc-00-25.DWG

NO PROJET: G2004-00-11
NOM DU FICHER: hmnv-cc-00-25

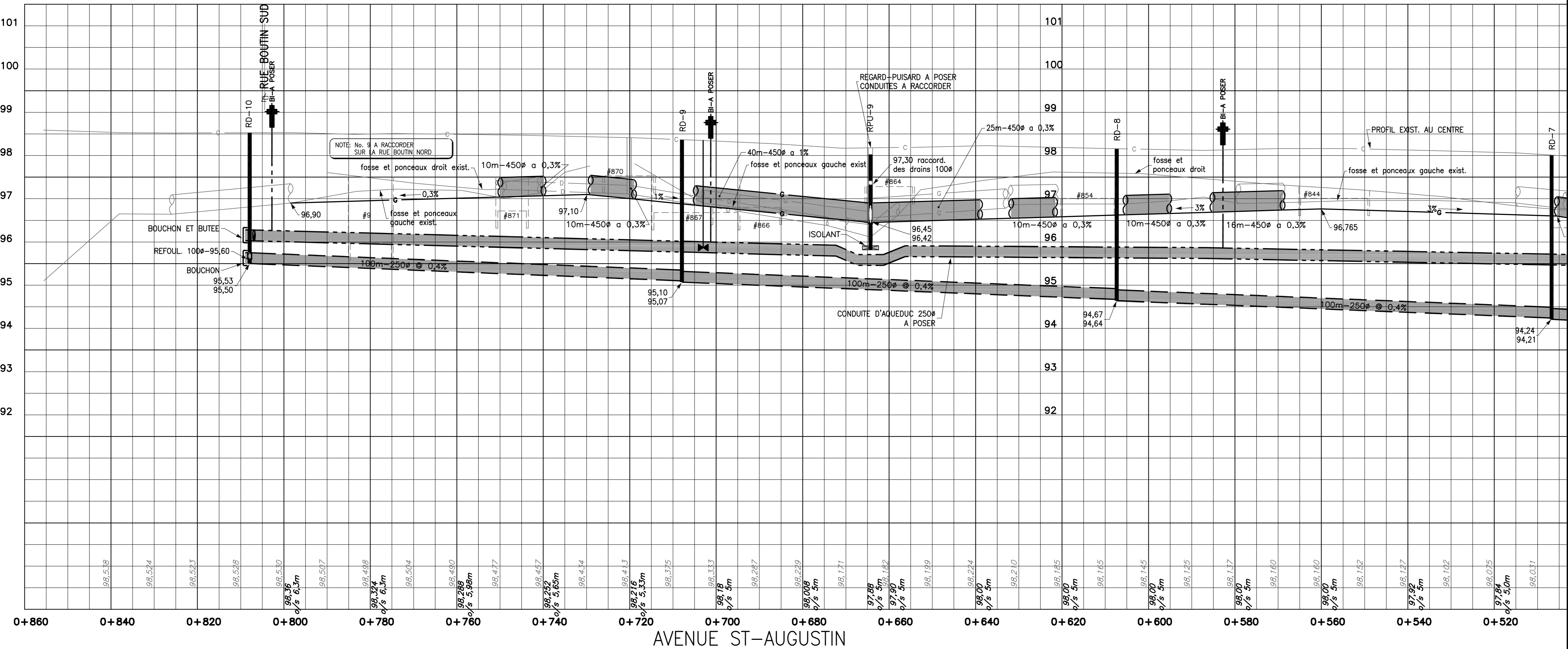


NOTE :

- AVANT D'EXCAVER, L'ENTREPRENEUR DOIT PROCÉDER À TOUTES LES RECHERCHES AUPRÈS DES ORGANISMES CONCERNÉS AFIN DE LOCALISER PRÉCISÉMENT LES OUVRAGES SOUTERRAINS EXISTANTS.
- LE POSITIONNEMENT DES CONDUITES EST À TITRE INDICATIF. LA LOCALISATION PRÉCISE DOIT ÊTRE EFFECTUÉE PAR L'ENTREPRENEUR AVANT LE DÉBUT DES TRAVAUX. TOUS LES RADIERS ET LES DIAMÈTRES DES CONDUITES À INTERCEPTER DOIVENT ÊTRE VÉRIFIÉS ET LES INFORMATIONS, INCLUANT DIAMÈTRES, RADIERS ET FABRICATION DES MATÉRIELS, DOIVENT ÊTRE TRANSMISSES À L'INGÉNIEUR AVANT LE DÉBUT DES TRAVAUX. (PHASE PRÉPARATOIRE) L'OPÉRATION DU RÉSEAU D'AQUÉDUC PENDANT LES TRAVAUX DOIT FAIRE L'OBJET D'UNE APPROBATION PAR LA VILLE DE LÉVIS.
- RACCORDEMENT AU PAVAGE EXISTANT, TRAIT DE SCIE ET PLANAGE SUR 600mm
- L'ENTREPRENEUR EST RESPONSABLE DE L'IMPLANTATION DES CONDUITES, DES REGARDS, ETC., LA POSITION PEUT ÊTRE DIFFÉRENTE DE CELLE INDICUÉE AUX PLANS EN FONCTION DU DIAMÈTRE DES CONDUITES ET DE LA GÉOMÉTRIE DES REGARDS.
- LES ÉLEVATIONS SONT RATTACHÉES AU REPERE GÉODÉSIQUE NO. 68K1978 ELEV. 97.98m

LOGO :

Groupe SNC-LAVALIN inc.
5955, rue Saint-Laurent, bur.300, Lévis (Québec), Canada G6V 3P5
Téléphone: (418) 837-3621, Télécopieur: (418) 837-2039



SCEAUX :

DATE DU DÉBUT DES TRAVAUX :		DATE DE FIN DES TRAVAUX :	
01	POUR CONSTRUCTION	2012-08-15	C.D.
00	POUR SOUMISSION	2012-05-31	C.D.
P.A.	PRÉLIMINAIRE 50%	2012-02-01	C.D.
PA	PRÉLIMINAIRE 25%	2011-11-22	C.D.
NO.	DESCRIPTIONS	DATE	PAR
REVISIONS			

SERVICE DU GÉNIE
VILLE DE LÉVIS

PROJET : ALIMENTATION EN EAU POTABLE ET COLLECTE DES EAUX USEES
QUARTIER BOUTIN
SECTEUR STE-HELENE-DE-BREKEYVILLE

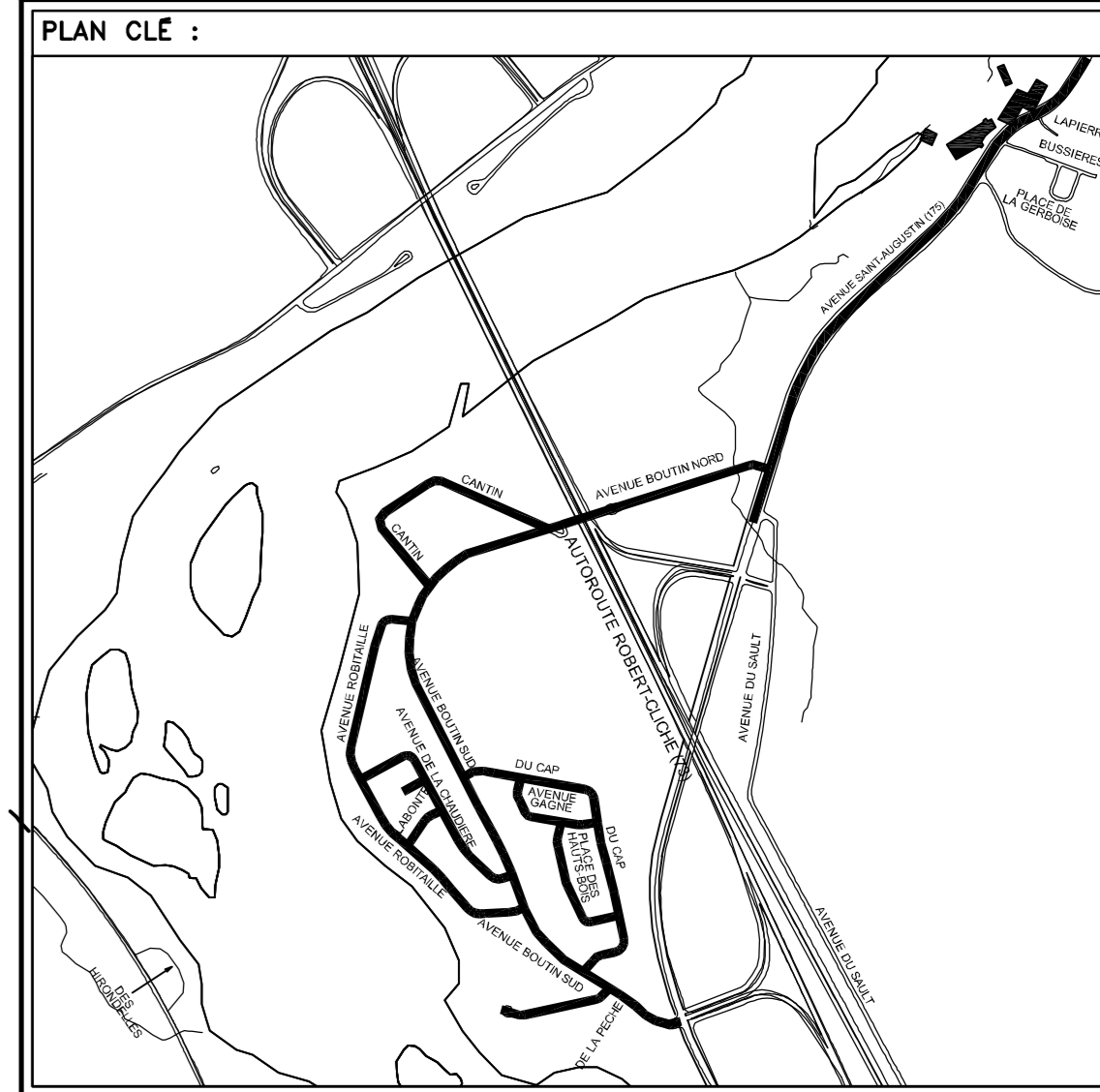
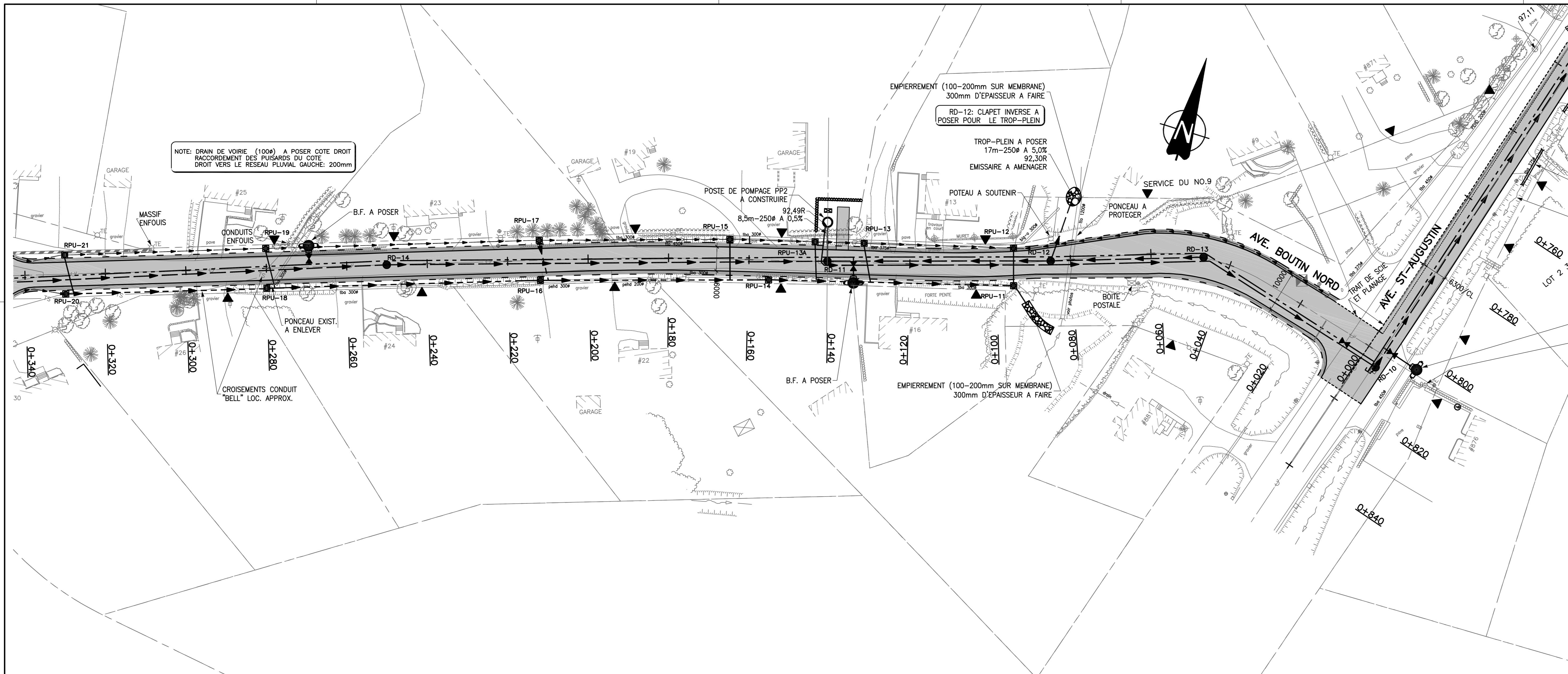
TITRE : AVENUE ST-AUGUSTIN
0+600 A 0+840

DESSINE PAR : MARTIN VALLIERES
PREPARE PAR : CHARLES DROUIN, LOUIS VEZINA, GUILLAUME LABRIE

DATE : 2011-11-22
ECHELLE : HORIZONTALE : 1:500, VERTICALE : 1:50
3 / 25

FERNIERE, SAUVAGEGARRE, 2013/02/13 - 2:46pm
HEMIN: R:\108483\108483\2013-02-13 - 11-46m-co-00-25.DWG

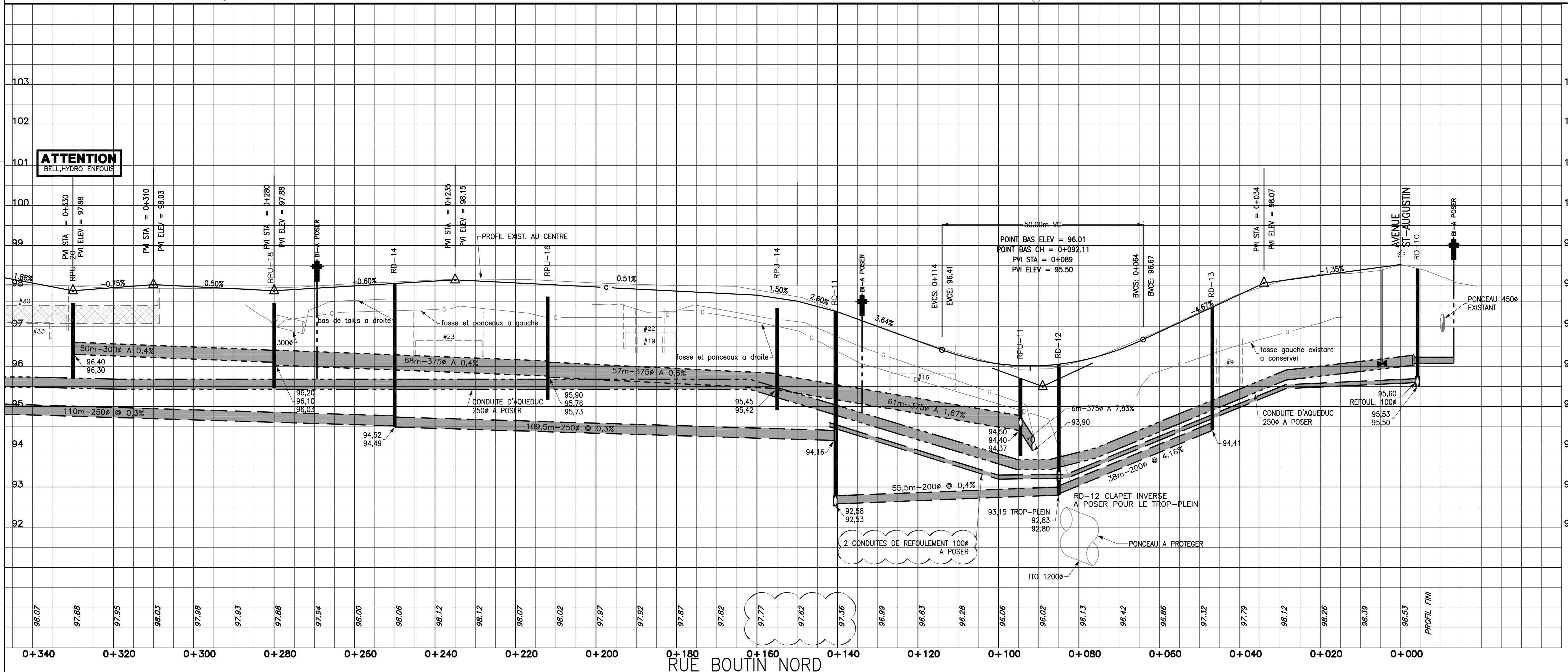
NO PROJET: G-2004-00-11
NOM DU FICHER: kmv-m-co-00-25



- NOTE :**
- AVANT D'EXCAVER, L'ENTREPRENEUR DOIT PROCÉDER À TOUTES LES RECHERCHES AUPRÈS DES ORGANISMES CONCERNÉS AFIN DE LOCALISER PRÉCISÉMENT LES OUVRAGES SOUTERRAINS EXISTANTS.
 - LE POSITIONNEMENT DES CONDUITES EST À TITRE INDICATIF. LA LOCALISATION PRÉCISE DOIT ÊTRE EFFECTUÉE PAR L'ENTREPRENEUR AVANT LE DÉBUT DES TRAVAUX. TOUS LES RADIERS ET LES DIAMÈTRES DES CONDUITES À INTERCEPTER DOIVENT ÊTRE VÉRIFIÉS ET LES INFORMATIONS, INCLUANT DIAMÈTRES, RADIERS ET FABRICATION DES MATÉRIEAUX, DOIVENT ÊTRE TRANSMISES À L'INGÉNIEUR AVANT LE DÉBUT DES TRAVAUX. (PHASE PRÉPARATOIRE)
 - L'OPÉRATION DU RÉSEAU D'AQUÉDUC PENDANT LES TRAVAUX DOIT FAIRE L'OBJET D'UNE APPROBATION PAR LA VILLE DE LÉVIS.
 - RACCORDEMENT AU PAVAGE EXISTANT, TRAIT DE SCIE ET PLANAGE SUR 600mm
 - L'ENTREPRENEUR EST RESPONSABLE DE L'IMPLANTATION DES CONDUITES, DES REGARDS, ETC., LA POSITION PEUT ÊTRE DIFFÉRENTE DE CELLE INDICUÉE AUX PLANS EN FONCTION DU DIAMÈTRE DES CONDUITES ET DE LA GÉOMÉTRIE DES REGARDS.
 - LES ÉLEVATIONS SONT RATTACHÉES AU REPERE GÉODÉSIQUE NO. 68K1978 ELEV.: 97.98m

LOGO :

Groupe SNC-LAVALIN inc.
5955, rue Saint-Laurent, bur.300, Lévis (Québec), Canada G6V 3P5
Téléphone: (418) 837-3621, Télécopieur: (418) 837-2039



SCEAUX :

01	POUR CONSTRUCTION	2012-08-15	C.D.
00	POUR SOUMISSION	2012-05-31	C.D.
P.A.	PRÉLIMINAIRE 50%	2012-02-01	C.D.
PA	PRÉLIMINAIRE 25%	2011-11-22	C.D.

DATE DU DÉBUT DES TRAVAUX : **DATE DE FIN DES TRAVAUX :**

REVISIONS

NO.	DESCRIPTIONS	DATE	PAR

SERVICE DU GÉNIE

VILLE DE LÉVIS

PROJET : ALIMENTATION EN EAU POTABLE ET COLLECTE DES EAUX USEES QUARTIER BOUTIN SECTEUR STE-HELENE-DE-BREAKEYVILLE

TITRE : AVENUE BOUTIN NORD CH.: 0+000 A 0+340

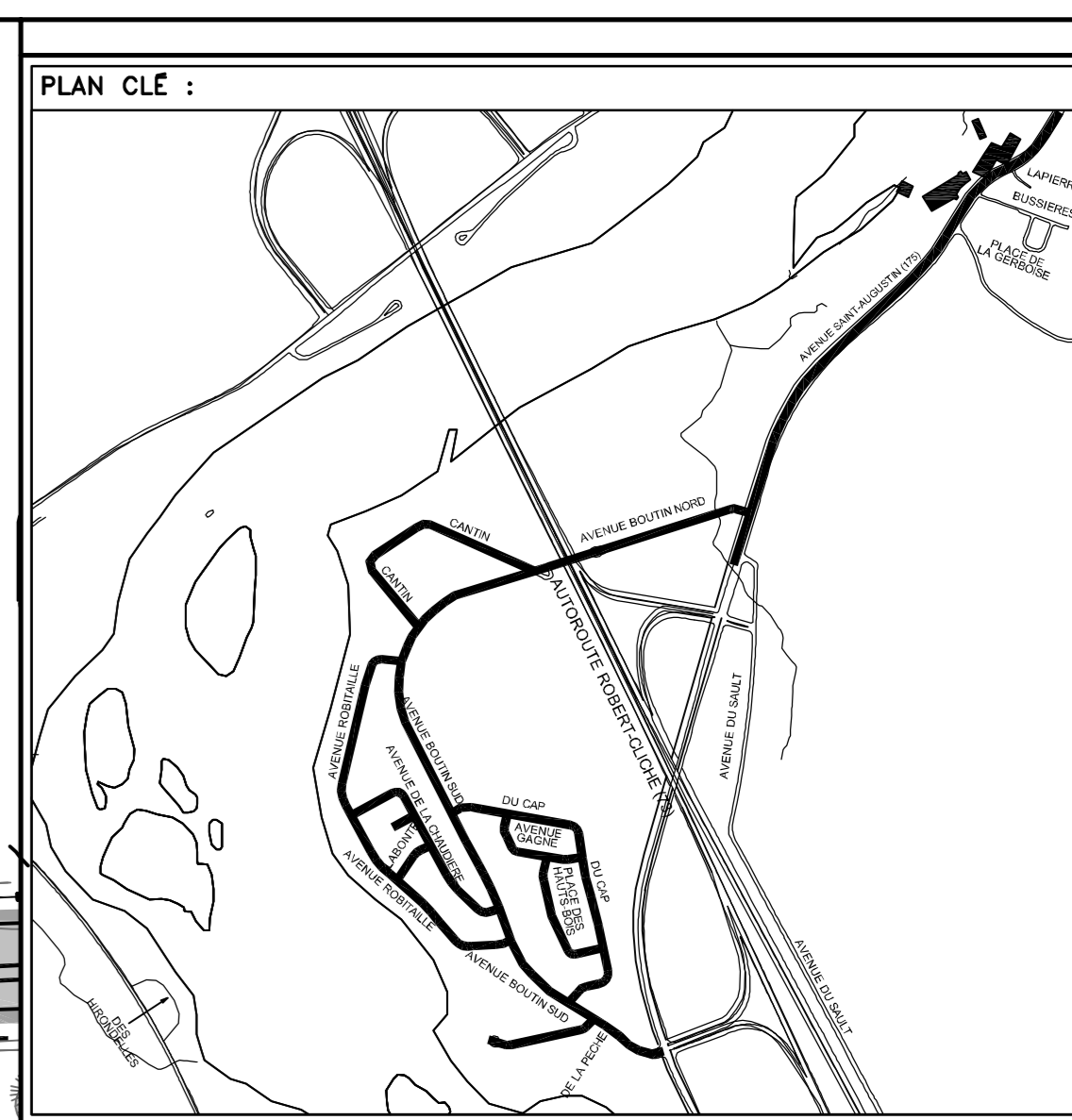
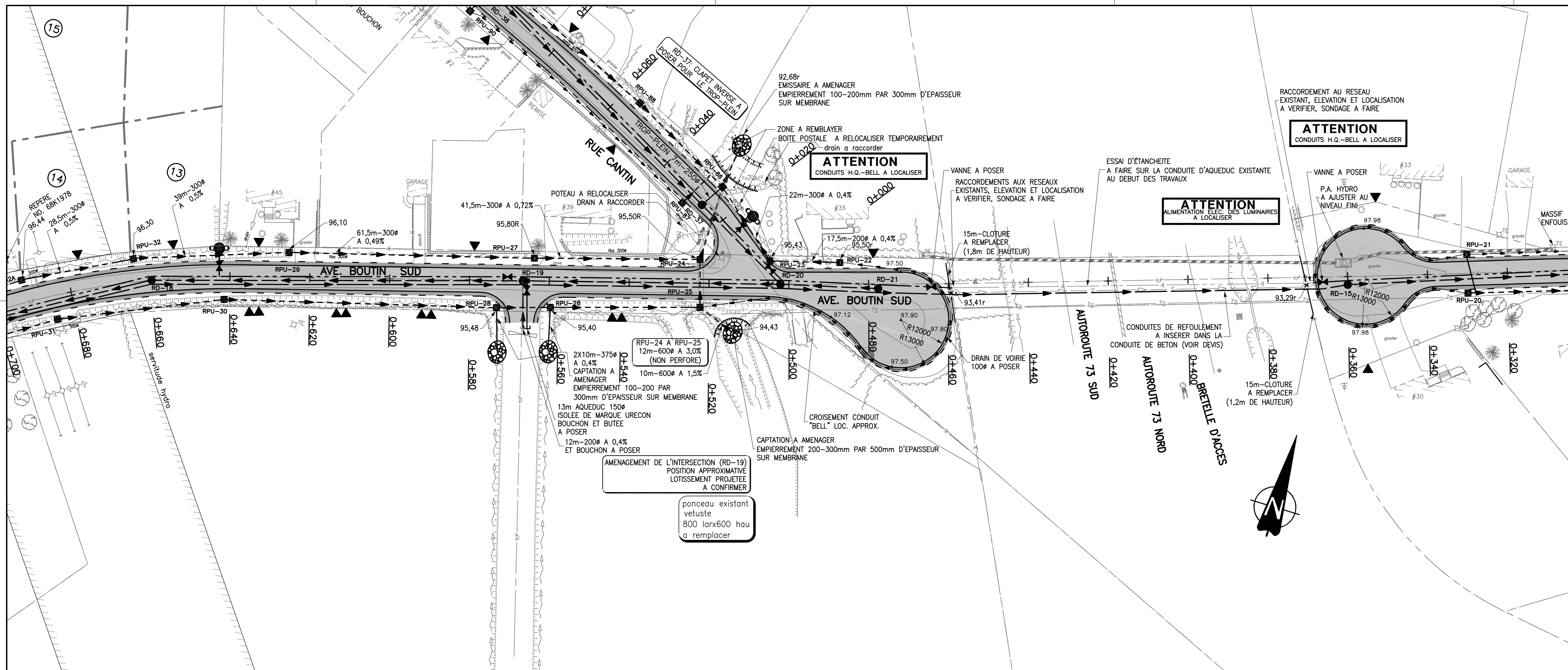
DESSINE PAR : MARTIN VALLIERES **PREPARE PAR :** CHARLES DROUIN, LOUIS VEZINA, GUILLAUME LABRIE

DATE : 2011-11-22 **ECHELLE :** HORIZONTALE : 1:500, VERTICALE : 1:50

4
25

FERRIERE, SAUVEGARDE: 2013/02/13 - 2:47pm
 HEMIN: R:\108483\10\2004-00-11-18m-co-00-25.DWG

NO PROJET: 62004-00-11 NOM DU FICHER: fmv-m-co-00-25

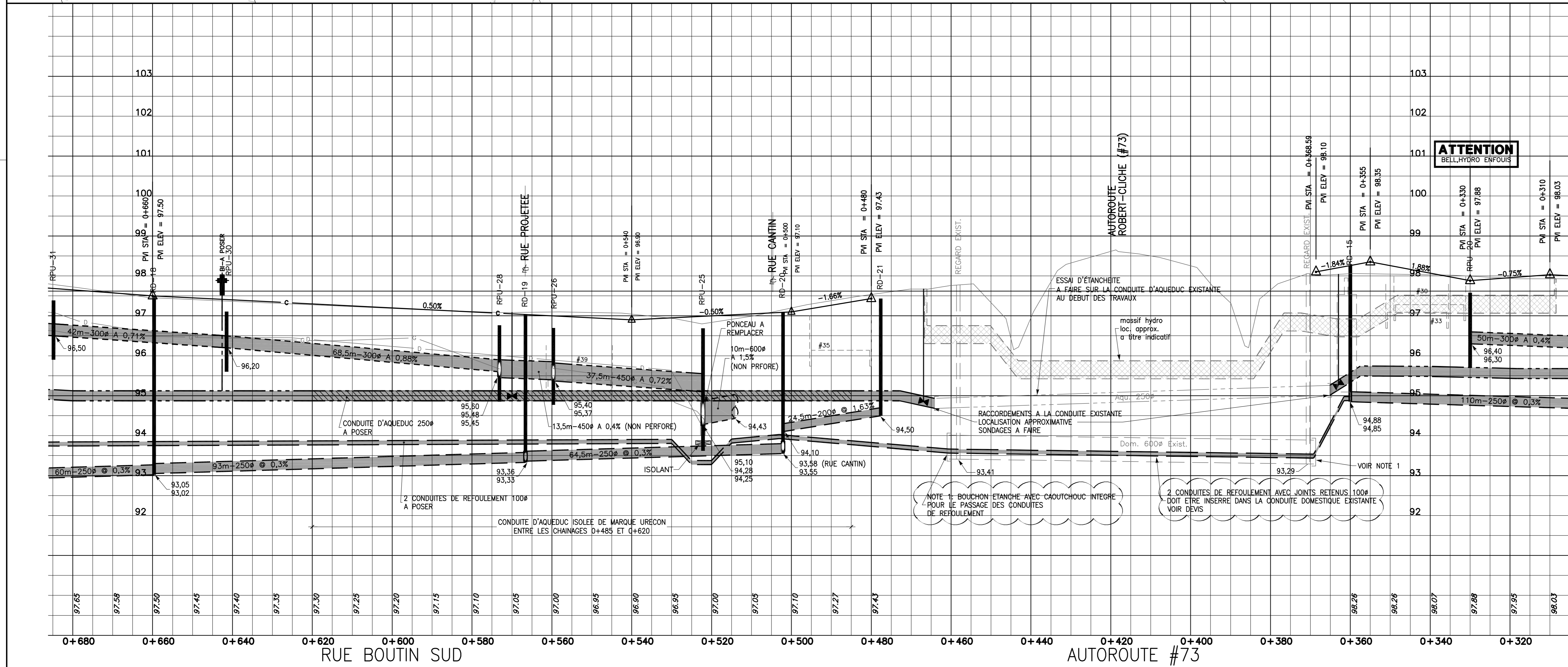


NOTE :

- AVANT D'EXCAVER, L'ENTREPRENEUR DOIT PROCÉDER À TOUTES LES RECHERCHES AUPRÈS DES ORGANISMES CONCERNÉS AFIN DE LOCALISER PRÉCISÉMENT LES OUVRAGES SOUTERRAINS EXISTANTS.
- LE POSITIONNEMENT DES CONDUITES EST À TITRE INDICATIF. LA LOCALISATION PRÉCISE DOIT ÊTRE EFFECTUÉE PAR L'ENTREPRENEUR AVANT LE DÉBUT DES TRAVAUX. TOUS LES RADIERS ET LES DIAMÈTRES DES CONDUITES À INTERCEPTER DOIVENT ÊTRE VÉRIFIÉS ET LES INFORMATIONS, INCLUANT DIAMÈTRES, RADIERS ET FABRICATION DES MATÉRIEAUX, DOIVENT ÊTRE TRANSMISES À L'INGÉNIEUR AVANT LE DÉBUT DES TRAVAUX. (PHASE PRÉPARATOIRE) L'OPÉRATION DU RÉSEAU D'AQUÉDUC PENDANT LES TRAVAUX DOIT FAIRE L'OBJET D'UNE APPROBATION PAR LA VILLE DE LÉVIS.
- RACCORDEMENT AU PAVAGE EXISTANT, TRAIT DE SCIE ET PLANAGE SUR 600mm
- L'ENTREPRENEUR EST RESPONSABLE DE L'IMPLANTATION DES CONDUITES, DES REGARDS, ETC., LA POSITION PEUT ÊTRE DIFFÉRENTE DE CELLE INDICUÉE AUX PLANS EN FONCTION DU DIAMÈTRE DES CONDUITES ET DE LA GÉOMÉTRIE DES REGARDS.
- LES ÉLEVATIONS SONT RATTACHÉES AU REPERE GÉODÉSIQUE NO. 68K1978 ELEV. : 97.98m

LOGO :

Groupe SNC-LAVALIN inc.
5955, rue Saint-Laurent, bur.300, Lévis (Québec), Canada G6V 3P5
Téléphone: (418) 837-3621, Télécopieur: (418) 837-2039



SCEAUX :

DATE DU DÉBUT DES TRAVAUX : DATE DE FIN DES TRAVAUX :

NO.	DESCRIPTIONS	DATE	PAR
01	POUR CONSTRUCTION	2012-08-15	C.D.
00	POUR SOUMISSION	2012-05-31	C.D.
P.A.	PRÉLIMINAIRE 50%	2012-02-01	C.D.
PA	PRÉLIMINAIRE 25%	2011-11-22	C.D.

SERVICE DU GÉNIE

VILLE DE LÉVIS

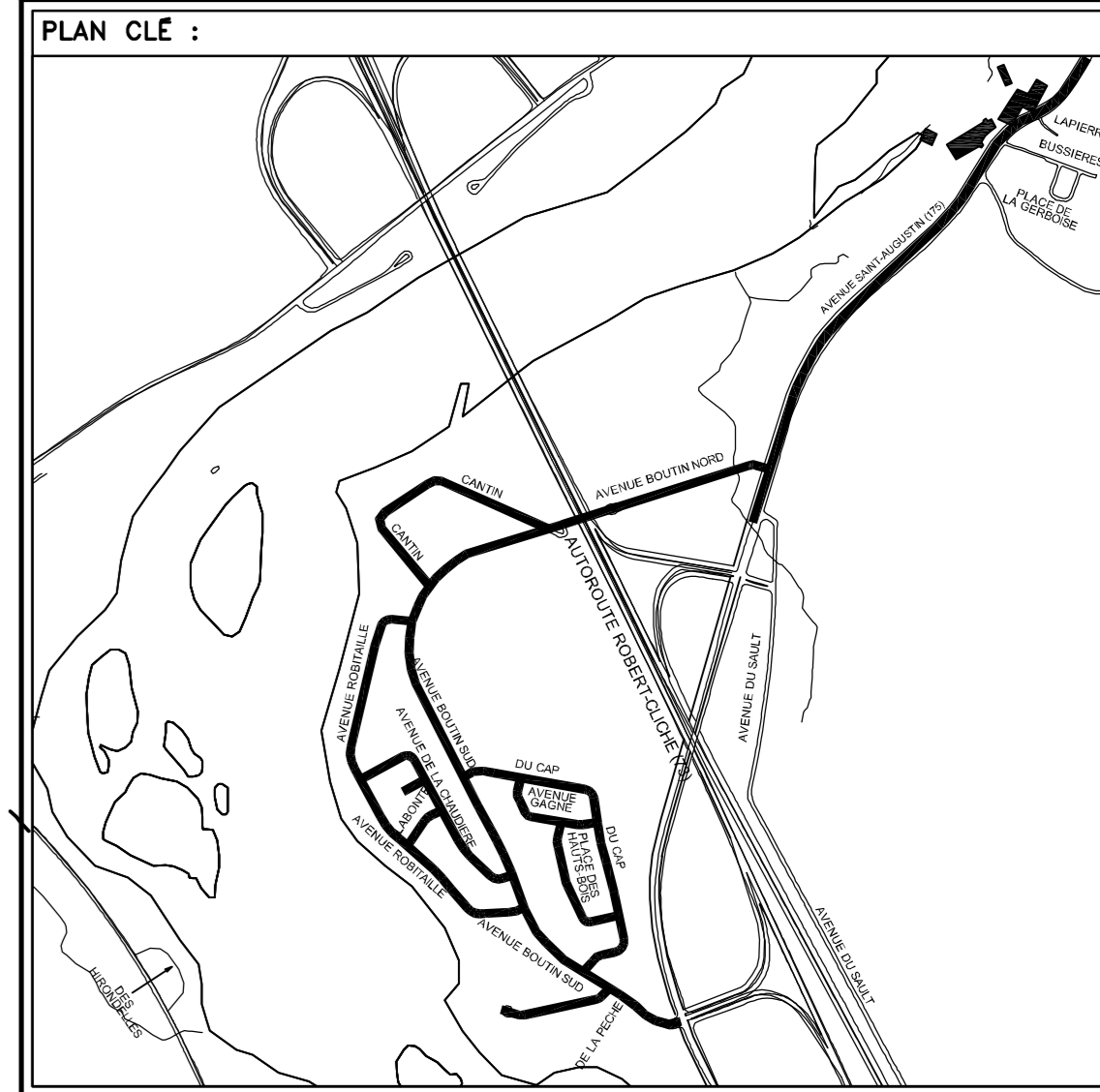
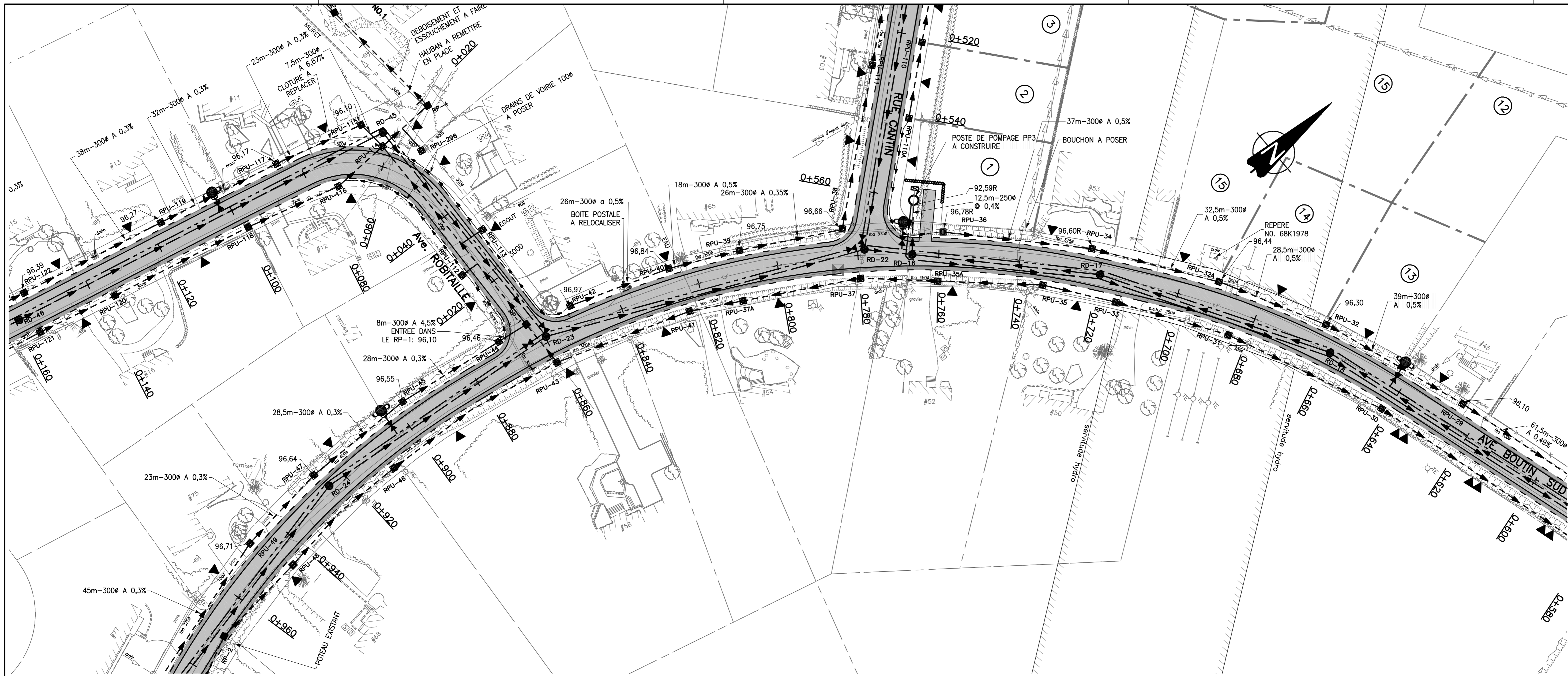
PROJET : ALIMENTATION EN EAU POTABLE ET COLLECTE DES EAUX USEES QUARTIER BOUTIN SECTEUR STE-HELENE-DE-BREKEYVILLE

TITRE : AVENUE BOUTIN NORD AUTOROUTE 73 AVENUE BOUTIN SUD CH.: 0+340 A 0+660

DESSINE PAR : MARTIN VALLIERES **PREPARE PAR :** CHARLES DROUIN, LOUIS VEZINA, GUILLAUME LABRIE

DATE : 2011-11-22 **ECHELLE :** HORIZONTALE : 1:500, VERTICALE : 1:50

5 / **25**

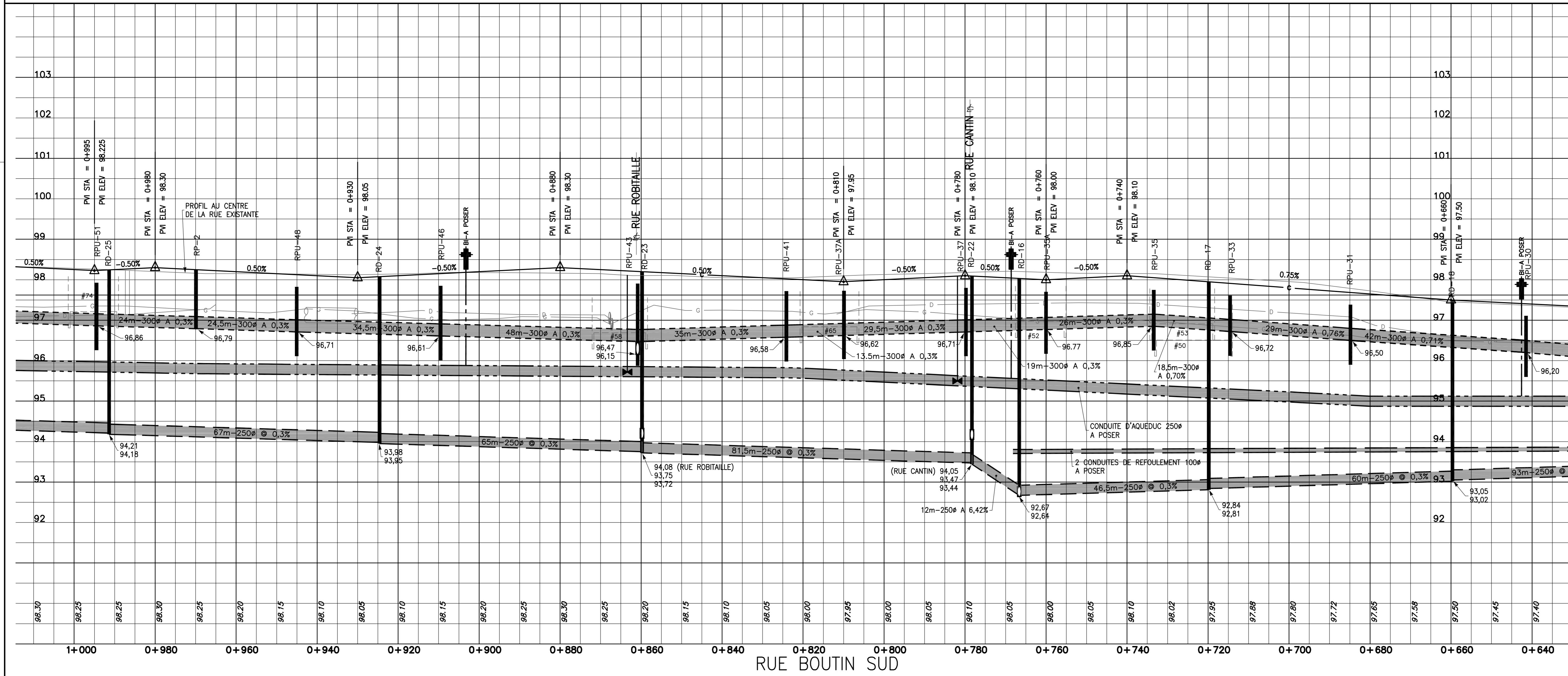


NOTE :

- AVANT D'EXCAVER, L'ENTREPRENEUR DOIT PROCÉDER À TOUTES LES RECHERCHES AUPRÈS DES ORGANISMES CONCERNÉS AFIN DE LOCALISER PRÉCISÉMENT LES OUVRAGES SOUTERRAINS EXISTANTS.
- LE POSITIONNEMENT DES CONDUITES EST À TITRE INDICATIF. LA LOCALISATION PRÉCISE DOIT ÊTRE EFFECTUÉE PAR L'ENTREPRENEUR AVANT LE DÉBUT DES TRAVAUX. TOUS LES RADIERS ET LES DIAMÈTRES DES CONDUITES À INTERCEPTER DOIVENT ÊTRE VÉRIFIÉS ET LES INFORMATIONS, INCLUANT DIAMÈTRES, RADIERS ET FABRICATION DES MATÉRIELS, DOIVENT ÊTRE TRANSMISES À L'INGÉNIEUR AVANT LE DÉBUT DES TRAVAUX. (PHASE PRÉPARATOIRE) L'OPÉRATION DU RÉSEAU D'AQUÉDUC PENDANT LES TRAVAUX DOIT FAIRE L'OBJET D'UNE APPROBATION PAR LA VILLE DE LÉVIS.
- RACCORDEMENT AU PAVAGE EXISTANT, TRAIT DE SCIE ET PLANAGE SUR 600mm
- L'ENTREPRENEUR EST RESPONSABLE DE L'IMPLANTATION DES CONDUITES, DES REGARDS, ETC., LA POSITION PEUT ÊTRE DIFFÉRENTE DE CELLE INDICUÉE AUX PLANS EN FONCTION DU DIAMÈTRE DES CONDUITES ET DE LA GEOMÉTRIE DES REGARDS.
- LES ELEVATIONS SONT RATTACHÉES AU REPERE GEODÉSIQUE NO. 68K1978 ELEV.: 97,98m

LOGO :

Groupe SNC-LAVALIN inc.
5955, rue Saint-Laurent, bur.300, Lévis (Québec), Canada G6V 3P5
Téléphone: (418) 837-3621, Télécopieur: (418) 837-2039



SCEAUX :

DATE DU DÉBUT DES TRAVAUX : DATE DE FIN DES TRAVAUX :

NO.	DESCRIPTIONS	DATE	PAR
01	POUR CONSTRUCTION	2012-08-15	C.D.
00	POUR SOUMISSION	2012-05-31	C.D.
P.A.	PRÉLIMINAIRE 50%	2012-02-01	C.D.
PA	PRÉLIMINAIRE 25%	2011-11-22	C.D.

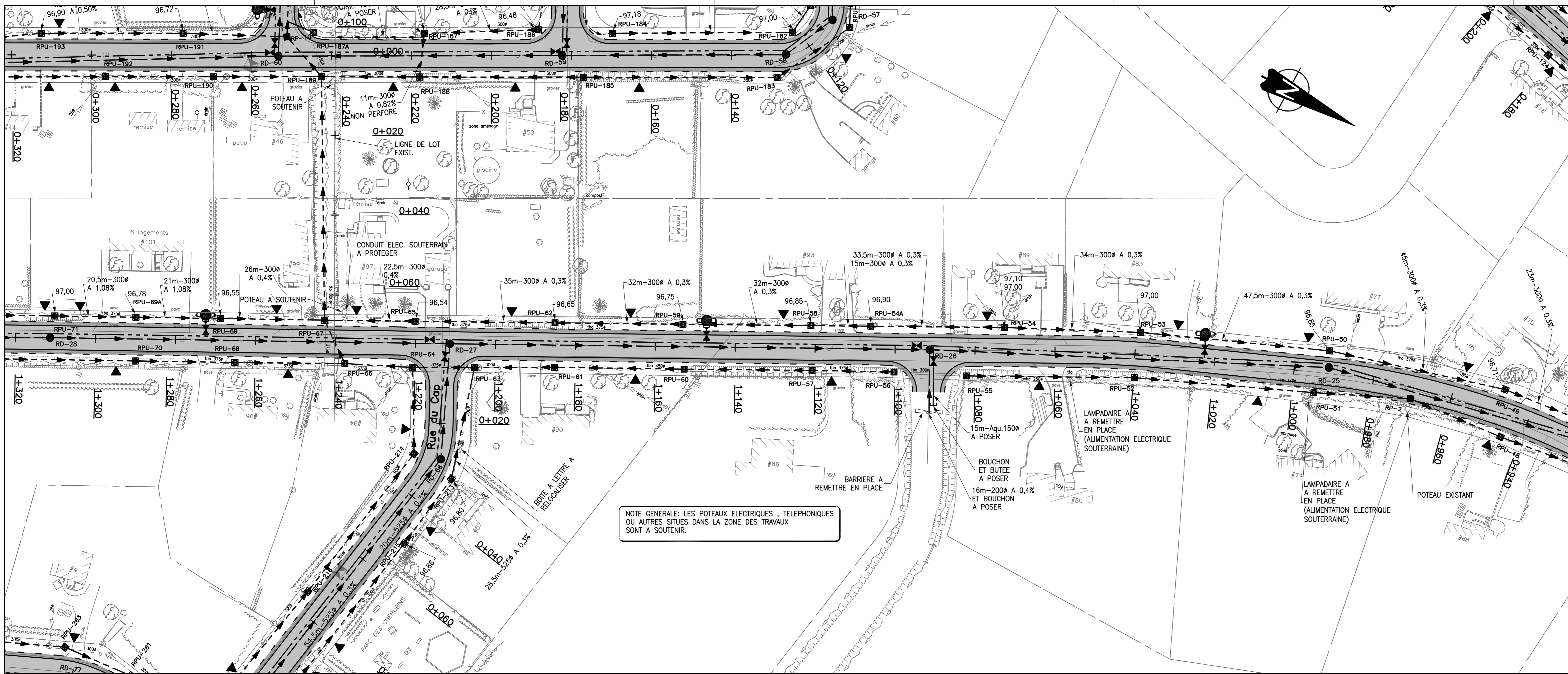
SERVICE DU GÉNIE
VILLE DE LÉVIS

PROJET: ALIMENTATION EN EAU POTABLE ET COLLECTE DES EAUX USEES
QUARTIER BOUTIN
SECTEUR STE-HELENE-DE-BREAKEYVILLE


TITRE :
AVE. BOUTIN SUD
CH.: 0+600 A 0+960

DESSEIN PAR : MARTIN VALLIERES
PREPARE PAR : CHARLES DROUIN, LOUIS VEZINA, GUILLAUME LABRIE

DATE : 2011-11-22
ECHELLE : HORIZONTALE : 1:500, VERTICALE : 1:50
6 / 25



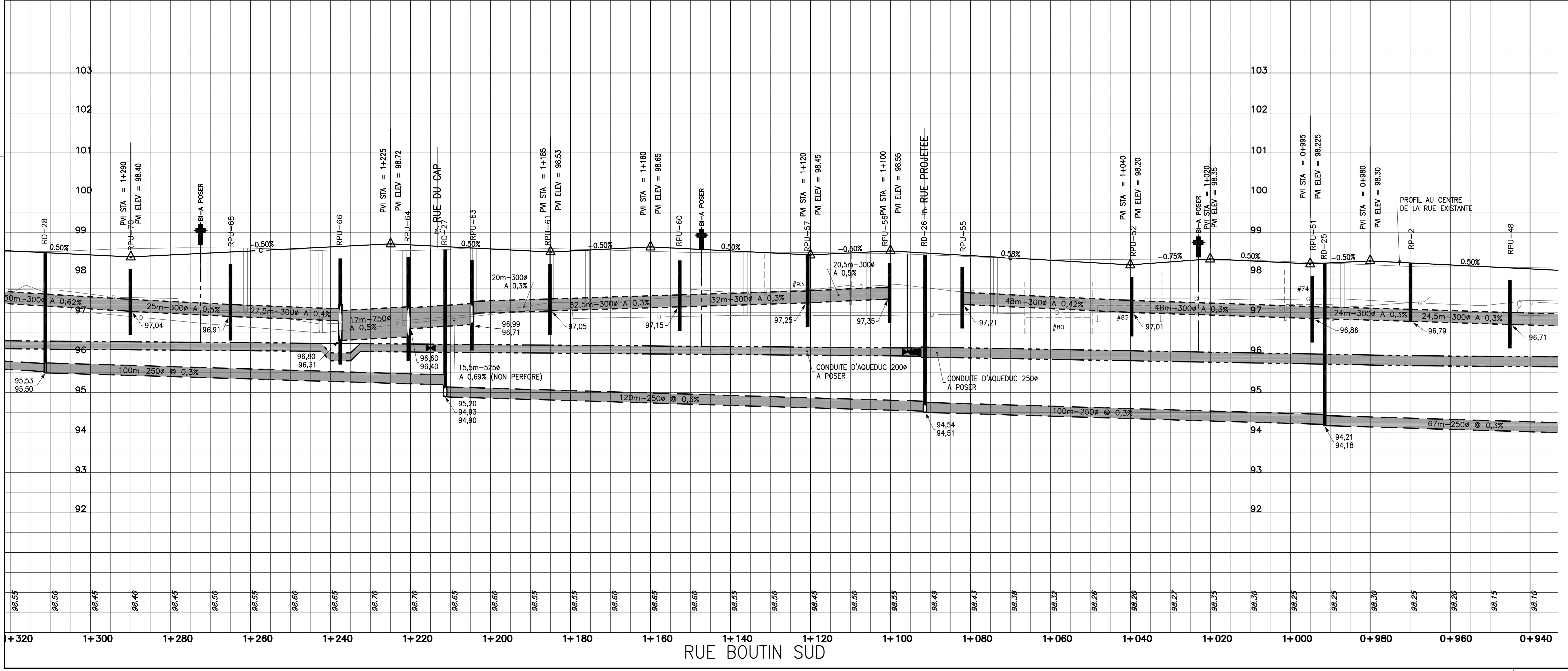
NOTE GENERALE: LES POTEAUX ELECTRIQUES, TELEPHONIQUES OU AUTRES SITUES DANS LA ZONE DES TRAVAUX SONT A SOUTENIR.



- NOTE :
- AVANT D'EXCAVER, L'ENTREPRENEUR DOIT PROCÉDER À TOUTES LES RECHERCHES AUPRÈS DES ORGANISMES CONCERNÉS AFIN DE LOCALISER PRÉCISÉMENT LES OUVRAGES SOUTERRAINS EXISTANTS.
 - LE POSITIONNEMENT DES CONDUITES EST À TITRE INDICATIF. LA LOCALISATION PRÉCISE DOIT ÊTRE EFFECTUÉE PAR L'ENTREPRENEUR AVANT LE DÉBUT DES TRAVAUX. TOUS LES RADIERS ET LES DIAMÈTRES DES CONDUITES À INTERCEPTER DOIVENT ÊTRE VÉRIFIÉS ET LES INFORMATIONS, INCLUANT DIAMÈTRES, RADIERS ET FABRICATION DES MATÉRIELS, DOIVENT ÊTRE TRANSMISES À L'INGÉNIEUR AVANT LE DÉBUT DES TRAVAUX. (PHASE PRÉPARATOIRE) L'OPÉRATION DU RÉSEAU D'EAU POTABLE PENDANT LES TRAVAUX DOIT FAIRE L'OBJET D'UNE APPROBATION PAR LA VILLE DE LÉVIS.
 - RACCORDEMENT AU PAVAGE EXISTANT, TRAIT DE SCIE ET PLANAGE SUR 600mm
 - L'ENTREPRENEUR EST RESPONSABLE DE L'IMPLANTATION DES CONDUITES, DES REGARDS, ETC., LA POSITION PEUT ÊTRE DIFFÉRENTE DE CELLE INDICUÉE AUX PLANS EN FONCTION DU DIAMÈTRE DES CONDUITES ET DE LA GÉOMÉTRIE DES REGARDS.
 - LES ÉLEVATIONS SONT RATTACHÉES AU REPERE GÉODÉSIQUE NO. 68K1978 ELEV.: 97.98m

LOGO :

Groupe SNC-LAVALIN inc.
5955, rue Saint-Laurent, bur.300, Lévis (Québec), Canada G6V 3P5
Téléphone: (418) 637-3621, Télécopieur: (418) 637-2039



SCEAUX :

DATE DU DÉBUT DES TRAVAUX : DATE DE FIN DES TRAVAUX :

NO.	DESCRIPTIONS	DATE	PAR
01	POUR CONSTRUCTION	2012-08-15	C.D.
00	POUR SOUMISSION	2012-05-31	C.D.
P.A.	PRÉLIMINAIRE 50%	2012-02-01	C.D.
PA	PRÉLIMINAIRE 25%	2011-11-22	C.D.

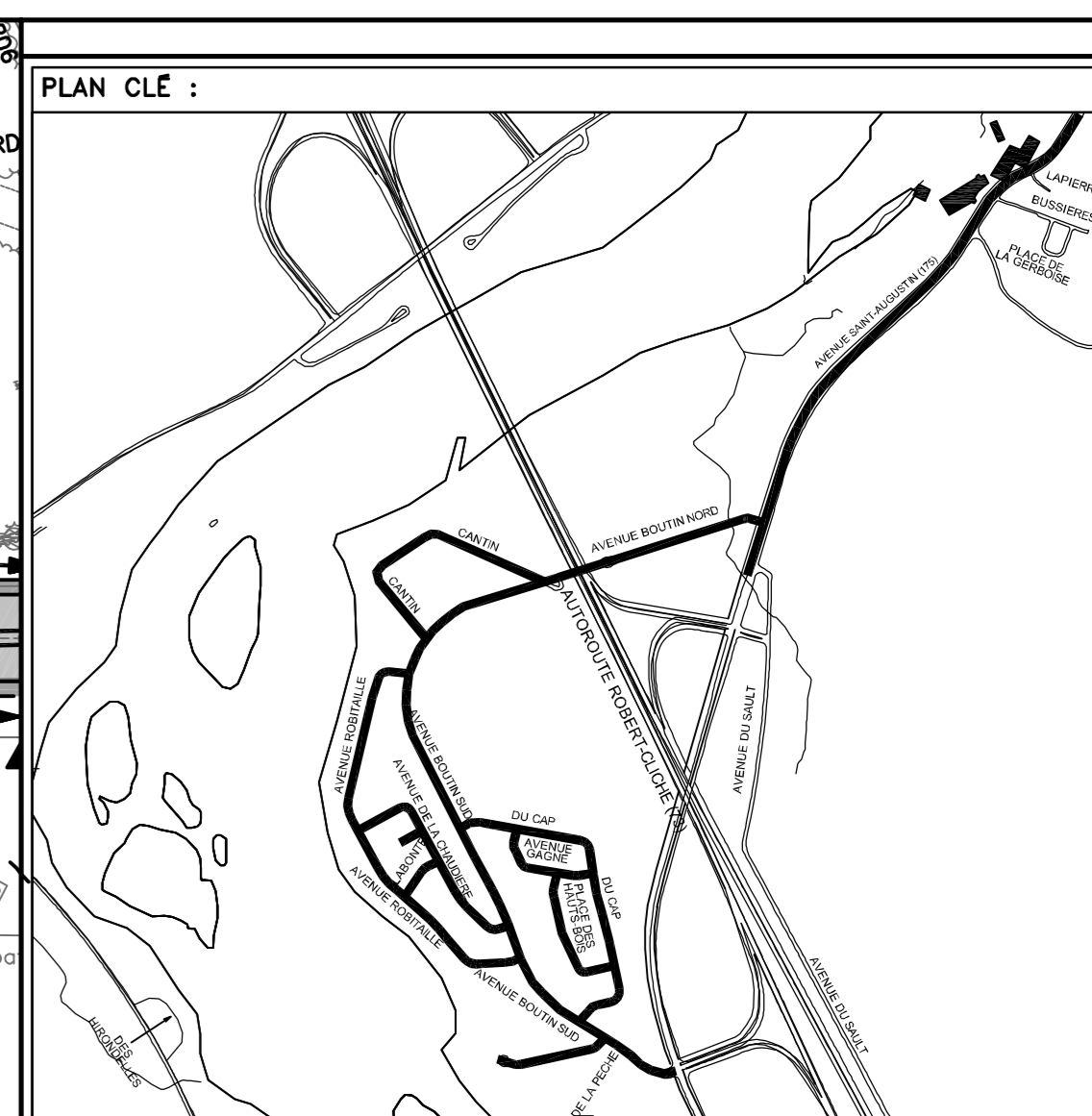
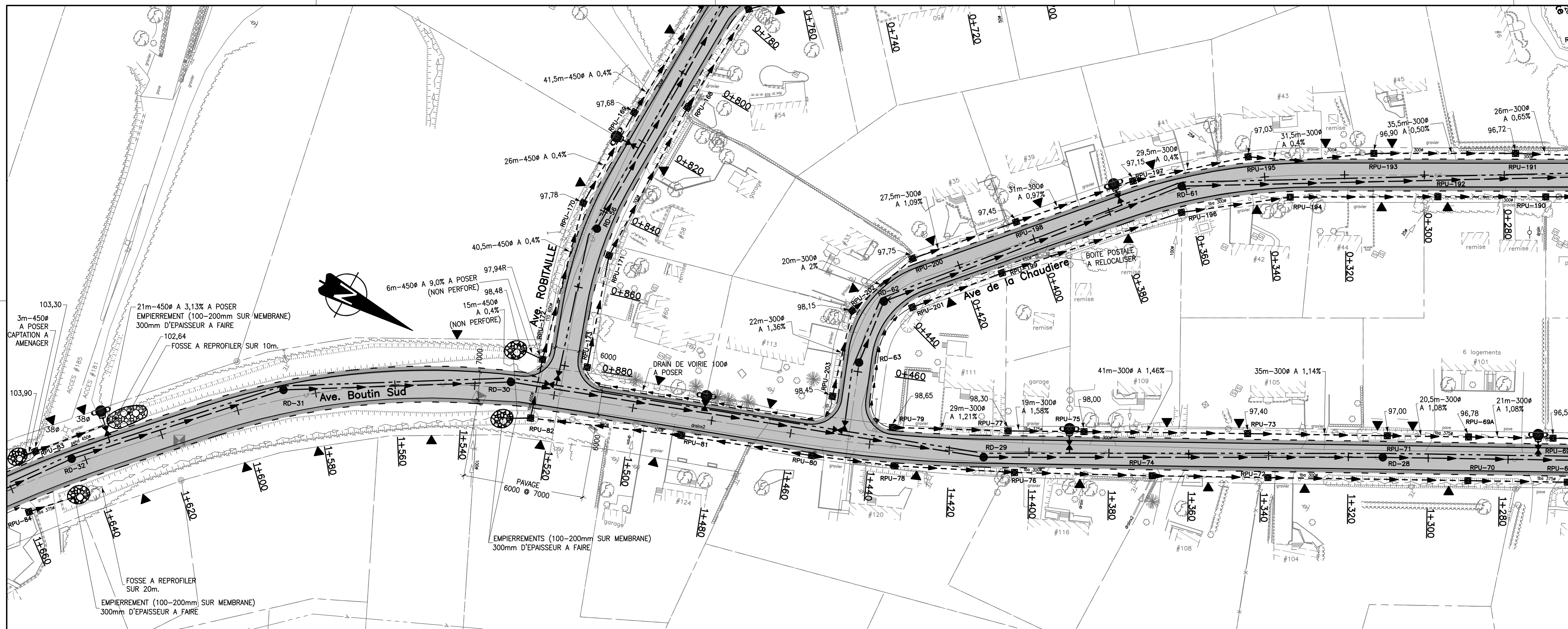
SERVICE DU GÉNIE

PROJET: ALIMENTATION EN EAU POTABLE ET COLLECTE DES EAUX USEES QUARTIER BOUTIN SECTEUR STE-HELENE-DE-BREKEYVILLE

TITRE : AVE. BOUTIN SUD 0+960 A 1+300

DESSINE PAR : MARTIN VALLIERES PREPARE PAR : CHARLES DROUIN, LOUIS VEZINA, GUILLAUME LABRIE

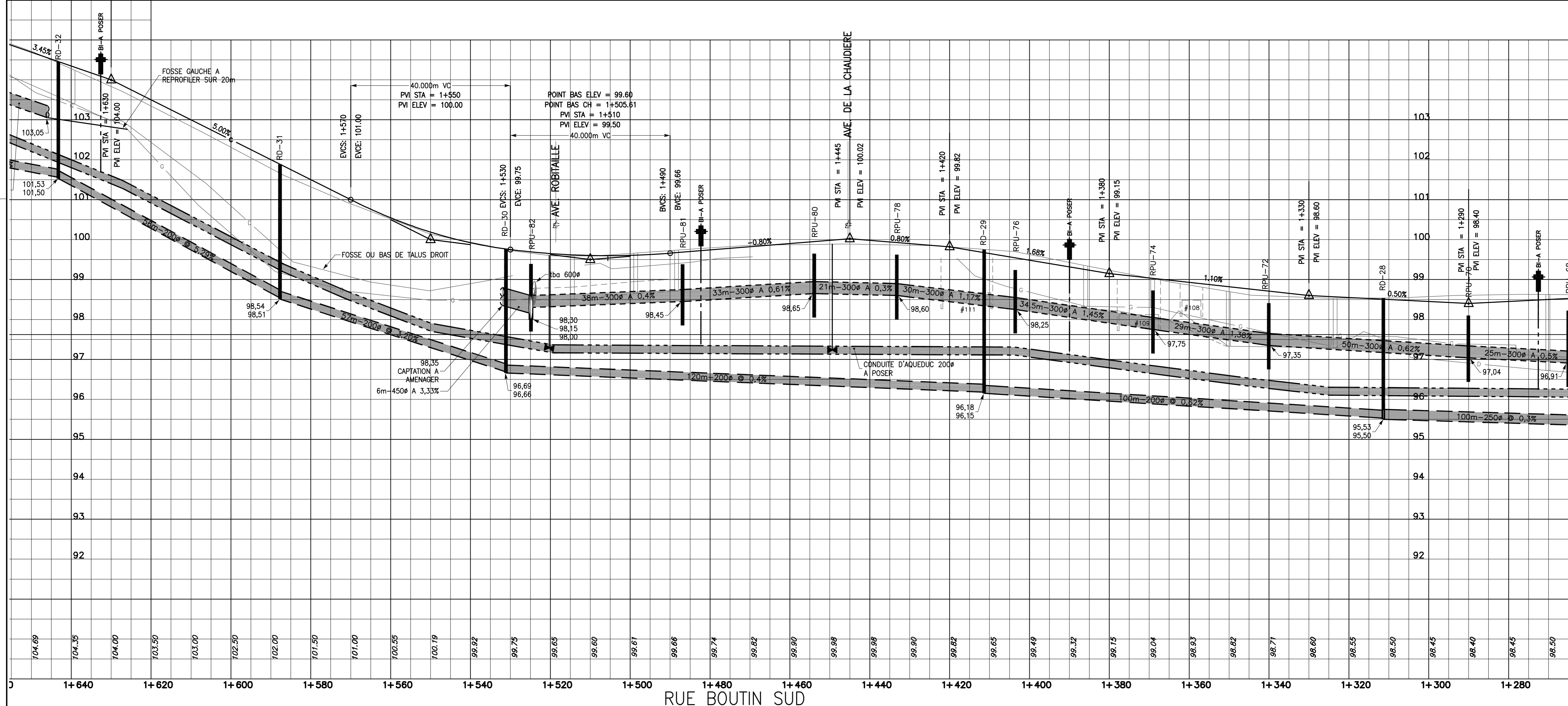
DATE : 2011-11-22 ECHELLE : HORIZONTALE : 1:500, VERTICALE : 1:50



- NOTE :**
- AVANT D'EXCAVER, L'ENTREPRENEUR DOIT PROCÉDER À TOUTES LES RECHERCHES AUPRÈS DES ORGANISMES CONCERNÉS AFIN DE LOCALISER PRÉCISÉMENT LES OUVRAGES SOUTERRAINS EXISTANTS.
 - LE POSITIONNEMENT DES CONDUITES EST À TITRE INDICATIF. LA LOCALISATION PRÉCISE DOIT ÊTRE EFFECTUÉE PAR L'ENTREPRENEUR AVANT LE DÉBUT DES TRAVAUX. TOUS LES RADIERS ET LES DIAMÈTRES DES CONDUITES À INTERCEPTER DOIVENT ÊTRE VÉRIFIÉS ET LES INFORMATIONS, INCLUANT DIAMÈTRES, RADIERS ET FABRICATION DES MATÉRIELS, DOIVENT ÊTRE TRANSMISES À L'INGÉNIEUR AVANT LE DÉBUT DES TRAVAUX. (PHASE PRÉPARATOIRE) L'OPÉRATION DU RÉSEAU D'EAU POTABLE PENDANT LES TRAVAUX DOIT FAIRE L'OBJET D'UNE APPROBATION PAR LA VILLE DE LÉVIS.
 - RACCORDEMENT AU PAVAGE EXISTANT, TRAIT DE SCIE ET PLANAGE SUR 600mm
 - L'ENTREPRENEUR EST RESPONSABLE DE L'IMPLANTATION DES CONDUITES, DES REGARDS, ETC., LA POSITION PEUT ÊTRE DIFFÉRENTE DE CELLE INDICUÉE AUX PLANS EN FONCTION DU DIAMÈTRE DES CONDUITES ET DE LA GÉOMÉTRIE DES REGARDS.
 - LES ÉLEVATIONS SONT RATTACHÉES AU REPERE GÉODÉSIQUE NO. 68K1978 ELEV.: 97.98m

LOGO :

Groupe SNC-LAVALIN inc.
5955, rue Saint-Laurent, bur.300, Lévis (Québec), Canada G6V 3P5
Téléphone: (418) 837-3621, Télécopieur: (418) 837-2039



SCEAUX :

01	POUR CONSTRUCTION	2012-08-15	C.D.
00	POUR SOUMISSION	2012-05-31	C.D.
PA	PRÉLIMINAIRE 50%	2012-02-01	C.D.
PA	PRÉLIMINAIRE 25%	2011-11-22	C.D.

DATE DU DÉBUT DES TRAVAUX : **DATE DE FIN DES TRAVAUX :**

NO.	DESCRIPTIONS	DATE	PAR
REVISIONS			

SERVICE DU GÉNIE
VILLE DE LÉVIS

PROJET :
ALIMENTATION EN EAU POTABLE ET COLLECTE DES EAUX USEES
QUARTIER BOUTIN
SECTEUR STE-HELENE-DE-BREKEYVILLE

TITRE :
AVE. BOUTIN SUD
CH.: 1+300 A 1+620

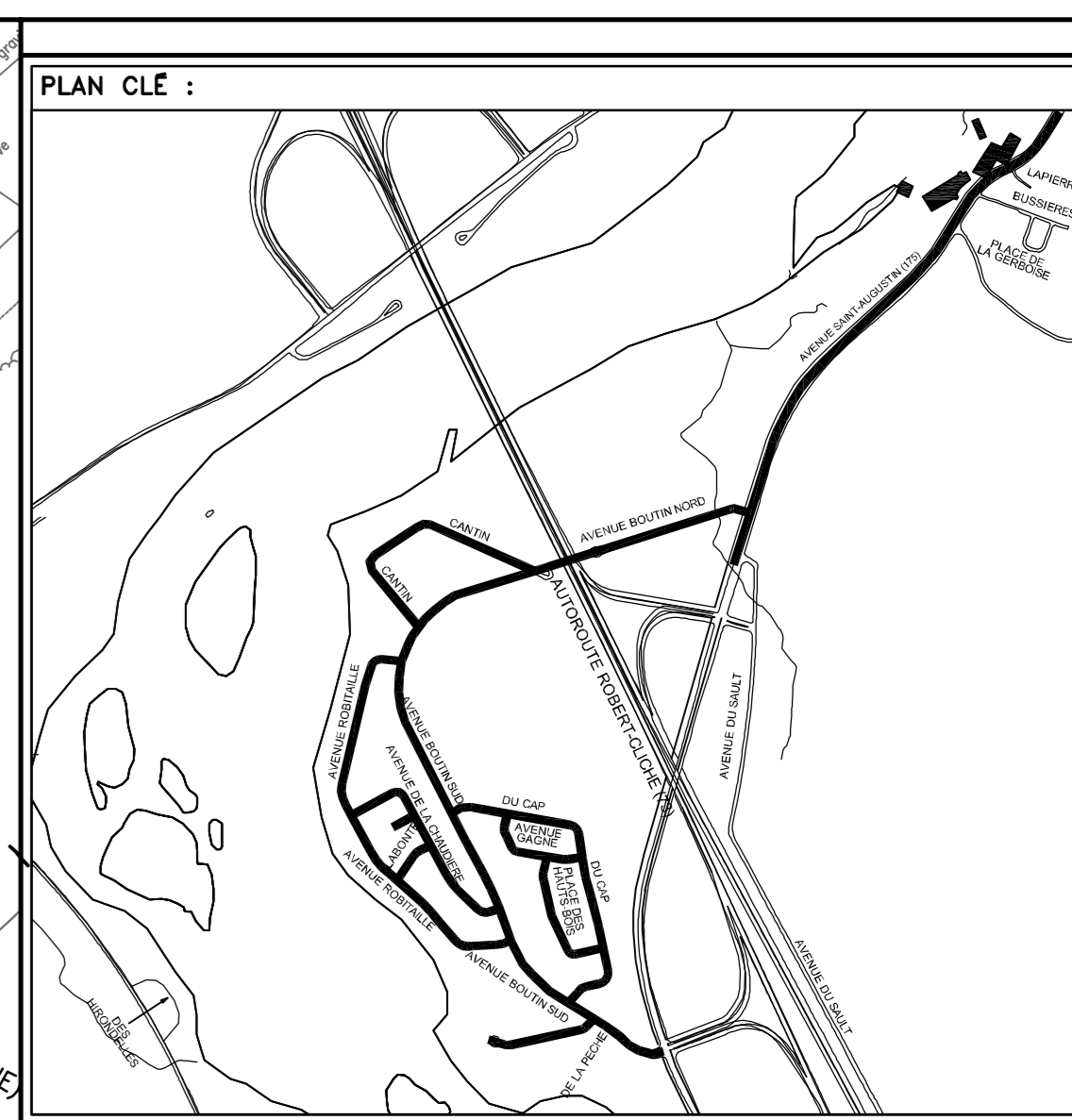
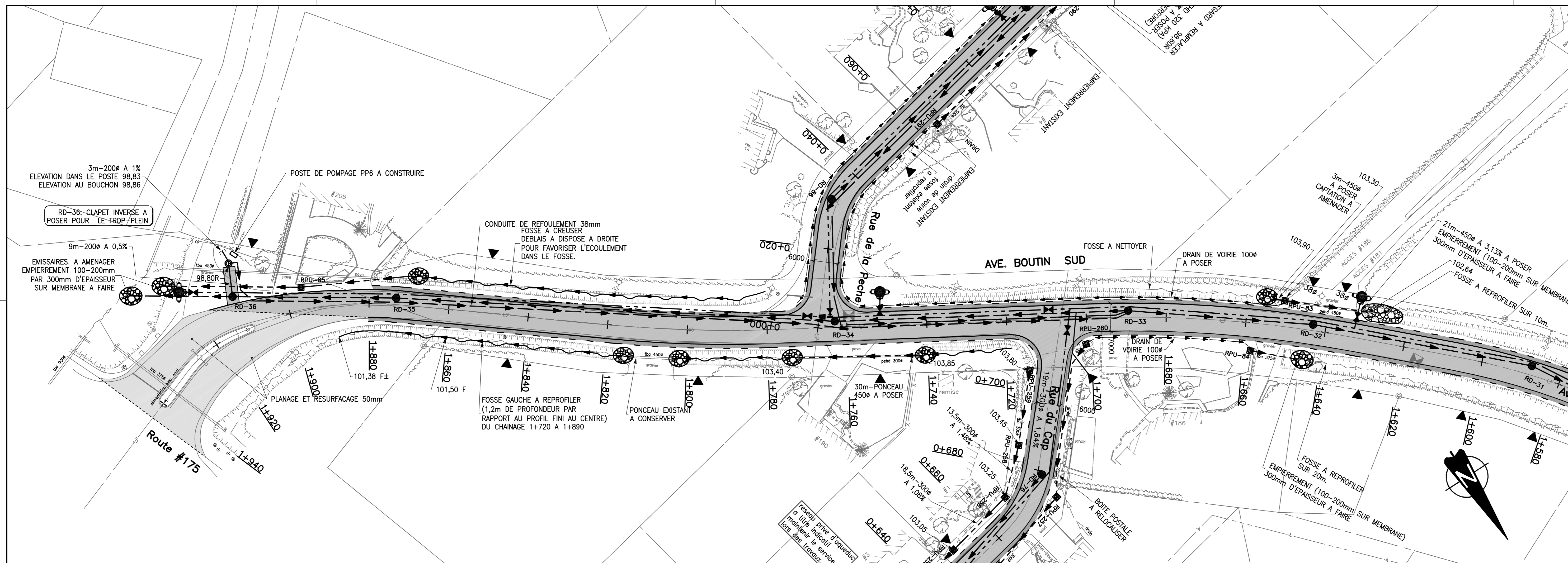
DESSINE PAR : MARTIN VALLIERES **PREPARE PAR :** CHARLES DROUIN, LOUIS VEZINA, GUILLAUME LABRIE

DATE : 2011-11-22 **ECHELLE :** HORIZONTALE : 1:500, VERTICALE : 1:50

8 / 25

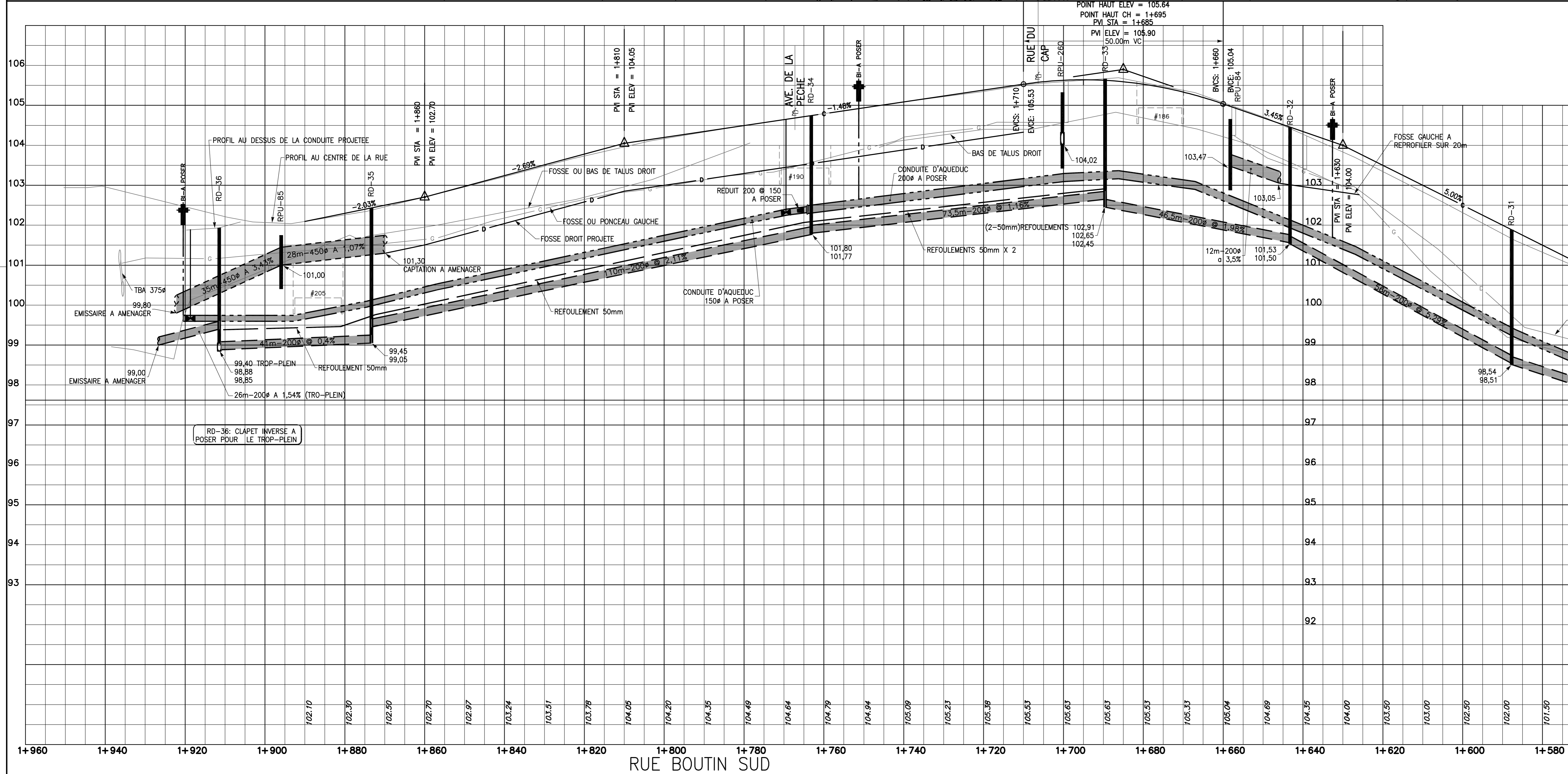
FERRIERE, SAUVAGEGARDE, 2013/02/13 - 2:52pm
 HEMIN: H:\008483\00\2004-00-11-8m-co-00-25.DWG

NO PROJET: 62004-00-11
 NOM DU FICHER: fmv-m-co-00-25



NOTE :

- AVANT D'EXCAVER, L'ENTREPRENEUR DOIT PROCÉDER À TOUTES LES RECHERCHES AUPRÈS DES ORGANISMES CONCERNÉS AFIN DE LOCALISER PRÉCISÉMENT LES OUVRAGES SOUTERRAINS EXISTANTS.
- LE POSITIONNEMENT DES CONDUITES EST À TITRE INDICATIF. LA LOCALISATION PRÉCISE DOIT ÊTRE EFFECTUÉE PAR L'ENTREPRENEUR AVANT LE DÉBUT DES TRAVAUX. TOUS LES RADIERS ET LES DIAMÈTRES DES CONDUITES À INTERCEPTER DOIVENT ÊTRE VÉRIFIÉS ET LES INFORMATIONS, INCLUANT DIAMÈTRES, RADIERS ET FABRICATION DES MATÉRIEAUX, DOIVENT ÊTRE TRANSMISES À L'INGÉNIEUR AVANT LE DÉBUT DES TRAVAUX. (PHASE PRÉPARATOIRE)
- L'OPÉRATION DU RÉSEAU D'AQUÉDUC PENDANT LES TRAVAUX DOIT FAIRE L'OBJET D'UNE APPROBATION PAR LA VILLE DE LÉVIS.
- RACCORDEMENT AU PAVAGE EXISTANT, TRAIT DE SCIE ET PLANAGE SUR 600mm
- L'ENTREPRENEUR EST RESPONSABLE DE L'IMPLANTATION DES CONDUITES, DES REGARDS, ETC., LA POSITION PEUT ÊTRE DIFFÉRENTE DE CELLE INDICUÉE AUX PLANS EN FONCTION DU DIAMÈTRE DES CONDUITES ET DE LA GÉOMÉTRIE DES REGARDS.
- LES ÉLEVATIONS SONT RATTACHÉES AU REPERE GÉODÉSIQUE NO. 68K1978 ELEV.: 97.98m



LOGO :

Groupe SNC-LAVALIN inc.
5955, rue Saint-Laurent, bur.300, Lévis (Québec), Canada G6V 3P5
Téléphone: (418) 837-3621, Télécopieur: (418) 837-2039

SCEAUX :

DATE DU DÉBUT DES TRAVAUX :	DATE DE FIN DES TRAVAUX :

NO.	DESCRIPTIONS	DATE	PAR
01	POUR CONSTRUCTION	2012-08-15	C.D.
00	POUR SOUMISSION	2012-05-31	C.D.
P.A.	PRÉLIMINAIRE 50%	2012-02-01	C.D.
PA	PRÉLIMINAIRE 25%	2011-11-22	C.D.

SERVICE DU GÉNIE

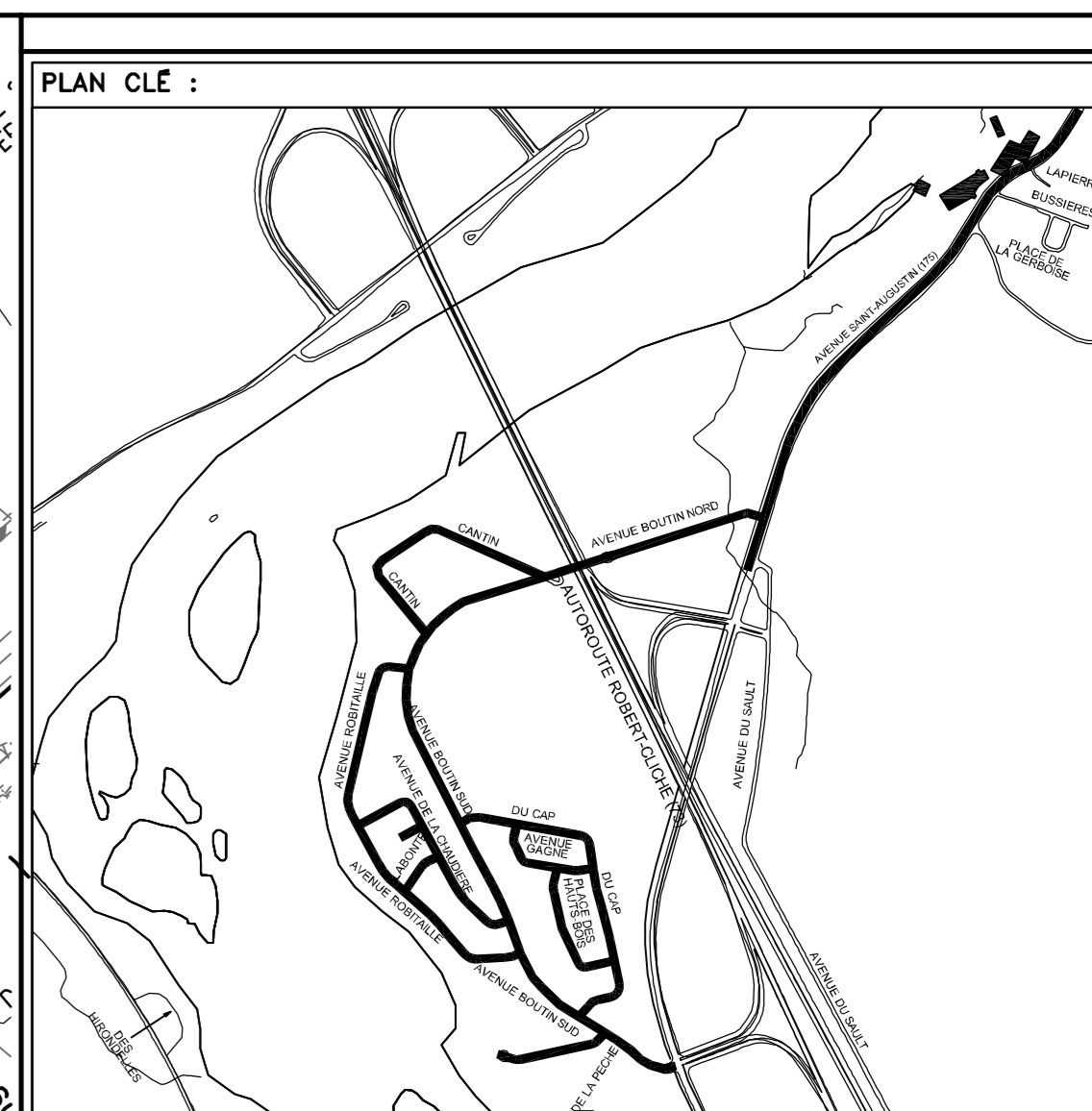
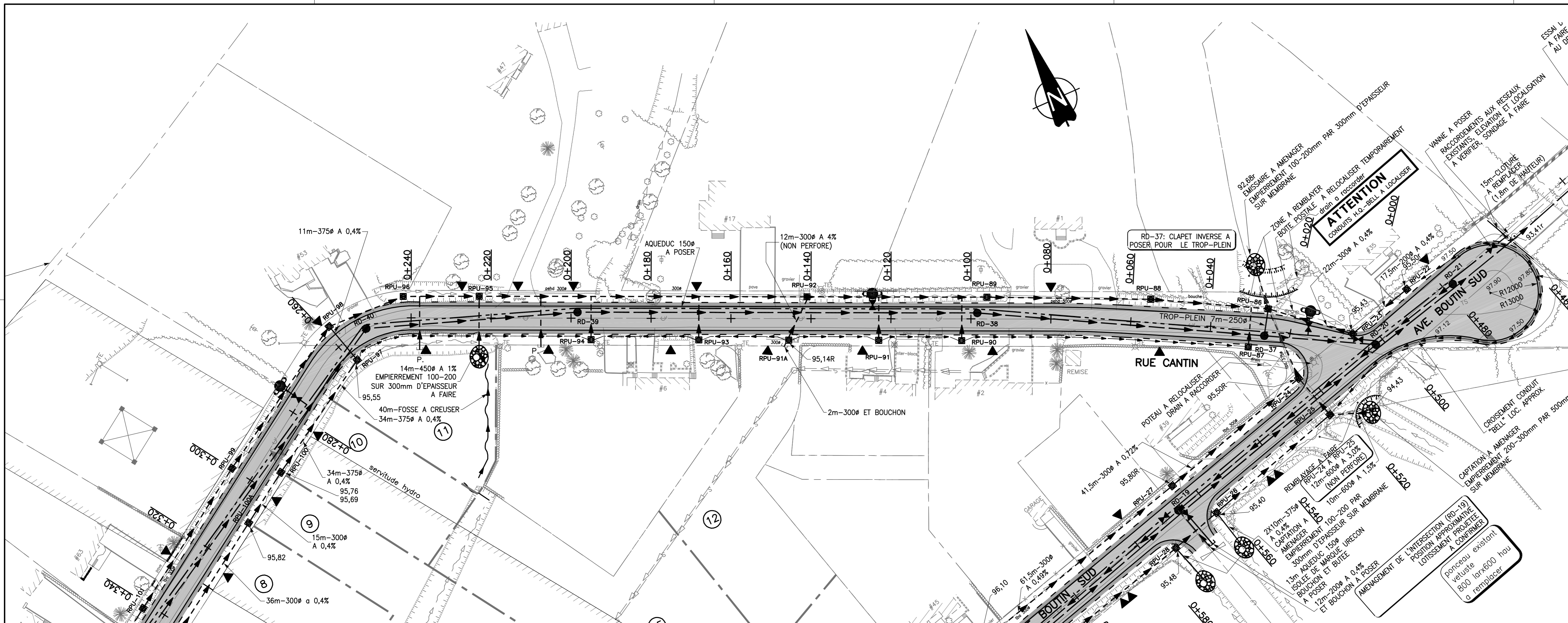
VILLE DE LÉVIS

PROJET :
ALIMENTATION EN EAU POTABLE ET COLLECTE DES EAUX USEES
QUARTIER BOUTIN
SECTEUR STE-HELENE-DE-BREKEYVILLE

TITRE :
AVE. BOUTIN SUD
CH.: 1+620 A 1+940

DESSINE PAR : MARTIN VALLIERES
PREPARE PAR : CHARLES DROUIN, LOUIS VEZINA, GUILLAUME LABRIE

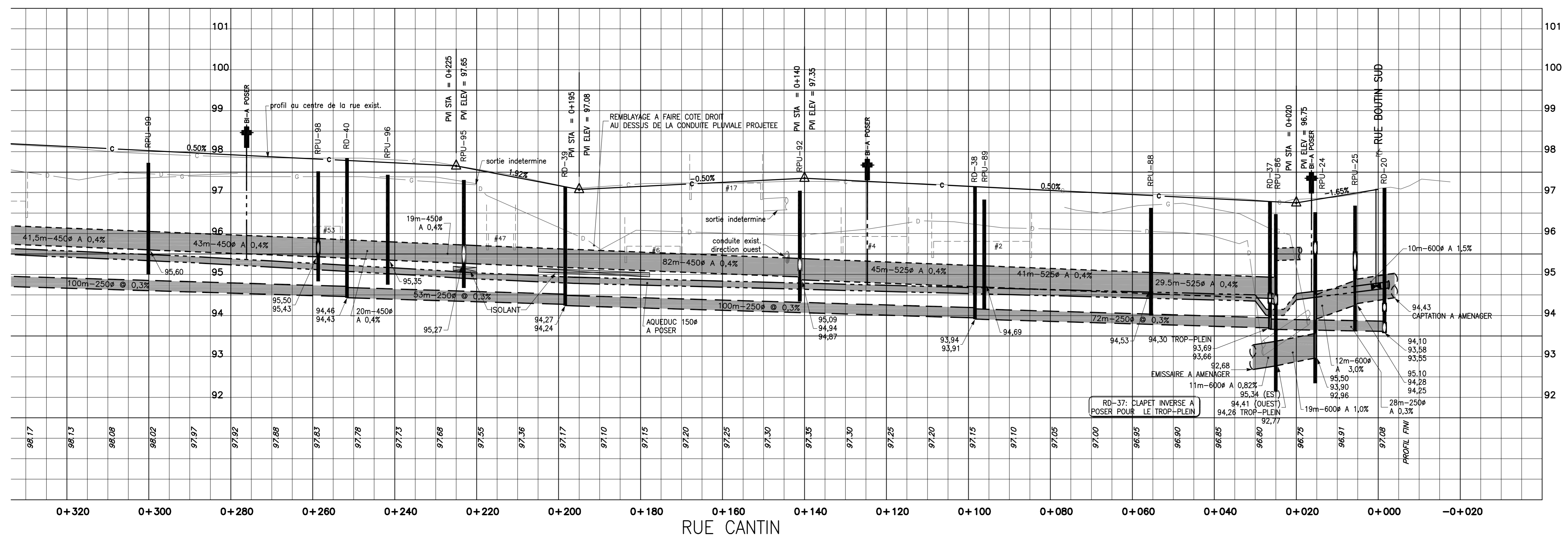
DATE : 2011-11-22
ECHELLE : HORIZONTALE : 1:500, VERTICALE : 1:50
9
25



- NOTE :**
- AVANT D'EXCAVER, L'ENTREPRENEUR DOIT PROCÉDER À TOUTES LES RECHERCHES AUPRÈS DES ORGANISMES CONCERNÉS AFIN DE LOCALISER PRÉCISÉMENT LES OUVRAGES SOUTERRAINS EXISTANTS.
 - LE POSITIONNEMENT DES CONDUITES EST À TITRE INDICATIF. LA LOCALISATION PRÉCISE DOIT ÊTRE EFFECTUÉE PAR L'ENTREPRENEUR AVANT LE DÉBUT DES TRAVAUX. TOUS LES RADIERS ET LES DIAMÈTRES DES CONDUITES À INTERCEPTER DOIVENT ÊTRE VÉRIFIÉS ET LES INFORMATIONS, INCLUANT DIAMÈTRES, RADIERS ET FABRICATION DES MATÉRIEAUX, DOIVENT ÊTRE TRANSMISES À L'INGÉNIEUR AVANT LE DÉBUT DES TRAVAUX. (PHASE PRÉPARATOIRE) L'OPÉRATION DU RÉSEAU D'AQUÉDUC PENDANT LES TRAVAUX DOIT FAIRE L'OBJET D'UNE APPROBATION PAR LA VILLE DE LÉVIS.
 - RACCORDEMENT AU PAVAGE EXISTANT, TRAIT DE SCIE ET PLANAGE SUR 600mm
 - L'ENTREPRENEUR EST RESPONSABLE DE L'IMPLANTATION DES CONDUITES, DES REGARDS, ETC., LA POSITION PEUT ÊTRE DIFFÉRENTE DE CELLE INDICUÉE AUX PLANS EN FONCTION DU DIAMÈTRE DES CONDUITES ET DE LA GÉOMÉTRIE DES REGARDS.
 - LES ÉLEVATIONS SONT RATTACHÉES AU REPERE GÉODÉSIQUE NO. 68K1978 ELEV.: 97.98m

LOGO :

Groupe SNC-LAVALIN inc.
5955, rue Saint-Laurent, bur.300, Lévis (Québec), Canada G6V 3P5
Téléphone: (418) 837-3621, Télécopieur: (418) 837-2039



SCEAUX :

DATE DU DÉBUT DES TRAVAUX : DATE DE FIN DES TRAVAUX :

NO.	DESCRIPTIONS	DATE	PAR
01	POUR CONSTRUCTION	2012-08-15	C.D.
00	POUR SOUMISSION	2012-05-31	C.D.
P.A.	PRÉLIMINAIRE 50%	2012-02-01	C.D.
PA	PRÉLIMINAIRE 25%	2011-11-22	C.D.

SERVICE DU GÉNIE

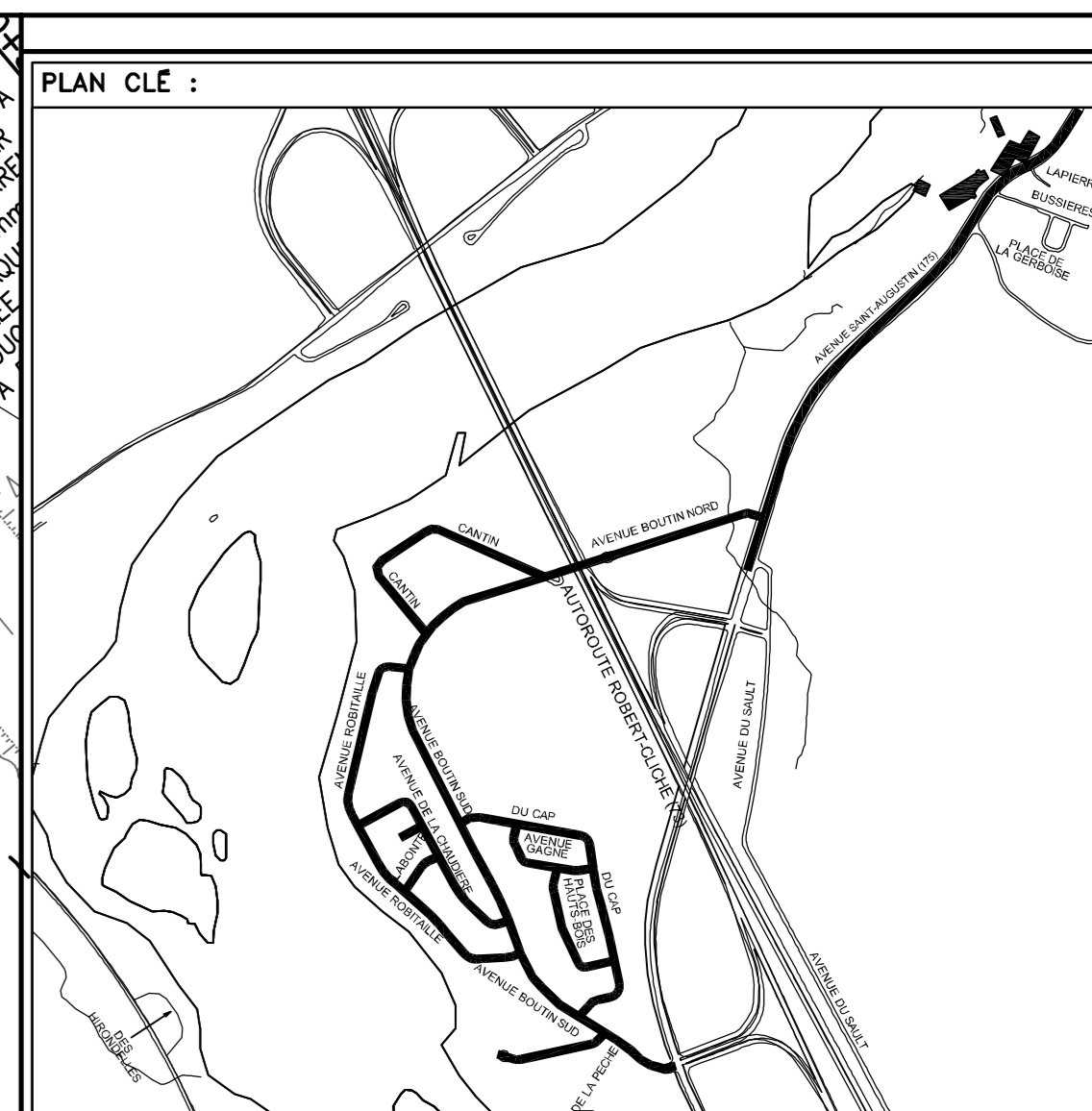
VILLE DE LÉVIS

PROJET :
ALIMENTATION EN EAU POTABLE ET COLLECTE DES EAUX USEES
QUARTIER BOUTIN
SECTEUR STE-HELENE-DE-BREKEYVILLE

TITRE :
RUE CANTIN
CH.: 0+000 A 0+320

DESSEINÉ PAR : MARTIN VALLIERES
PRÉPARÉ PAR : CHARLES DROUIN, LOUIS VEZINA, GUILLAUME LABRIE

DATE : 2011-11-22
ÉCHELLE : HORIZONTALE : 1:500, VERTICALE : 1:50
10
25



NOTE :

- AVANT D'EXCAVER, L'ENTREPRENEUR DOIT PROCÉDER À TOUTES LES RECHERCHES AUPRÈS DES ORGANISMES CONCERNÉS AFIN DE LOCALISER PRÉCISÉMENT LES OUVRAGES SOUTERRAINS EXISTANTS.
- LE POSITIONNEMENT DES CONDUITES EST À TITRE INDICATIF. LA LOCALISATION PRÉCISE DOIT ÊTRE EFFECTUÉE PAR L'ENTREPRENEUR AVANT LE DÉBUT DES TRAVAUX. TOUS LES RADIERS ET LES DIAMÈTRES DES CONDUITES À INTERCEPTER DOIVENT ÊTRE VÉRIFIÉS ET LES INFORMATIONS, INCLUANT DIAMÈTRES, RADIERS ET FABRICATION DES MATÉRIAUX, DOIVENT ÊTRE TRANSMISES À L'INGÉNIEUR AVANT LE DÉBUT DES TRAVAUX. (PHASE PRÉPARATOIRE) L'OPÉRATION DU RÉSEAU D'EAU POTABLE PENDANT LES TRAVAUX DOIT FAIRE L'OBJET D'UNE APPROBATION PAR LA VILLE DE LÉVIS.
- RACCORDEMENT AU PAVAGE EXISTANT, TRAIT DE SCIE ET PLANAGE SUR 600mm
- L'ENTREPRENEUR EST RESPONSABLE DE L'IMPLANTATION DES CONDUITES, DES REGARDS, ETC., LA POSITION PEUT ÊTRE DIFFÉRENTE DE CELLE INDICUÉE AUX PLANS EN FONCTION DU DIAMÈTRE DES CONDUITES ET DE LA GEOMETRIE DES REGARDS.
- LES ELEVATIONS SONT RATTACHÉES AU REPERE GEODESIQUE NO. 68K1978 ELEV.: 97,98m

LOGO :

Groupe SNC-LAVALIN inc.
5955, rue Saint-Laurent, bur.300, Lévis (Québec), Canada G6V 3P5
Téléphone: (418) 637-3621, Télécopieur: (418) 637-2039

SCEAUX :

--	--

DATE DU DÉBUT DES TRAVAUX :	DATE DE FIN DES TRAVAUX :
-----------------------------	---------------------------

01	POUR CONSTRUCTION	2012-08-15	C.D.
00	POUR SOUMISSION	2012-05-31	C.D.
PA	PRÉLIMINAIRE 50%	2012-02-01	C.D.
PA	PRÉLIMINAIRE 25%	2011-11-22	C.D.
NO.	DESCRIPTIONS	DATE	PAR
REVISIONS			

SERVICE DU GÉNIE

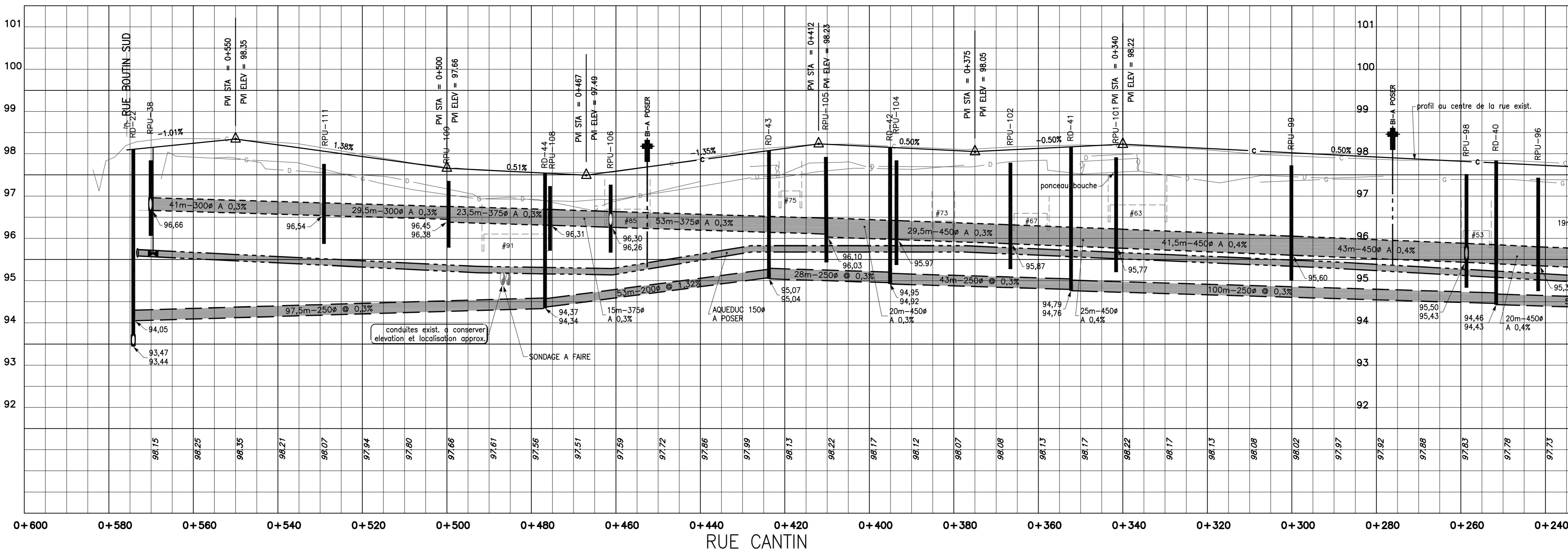
VILLE DE LÉVIS

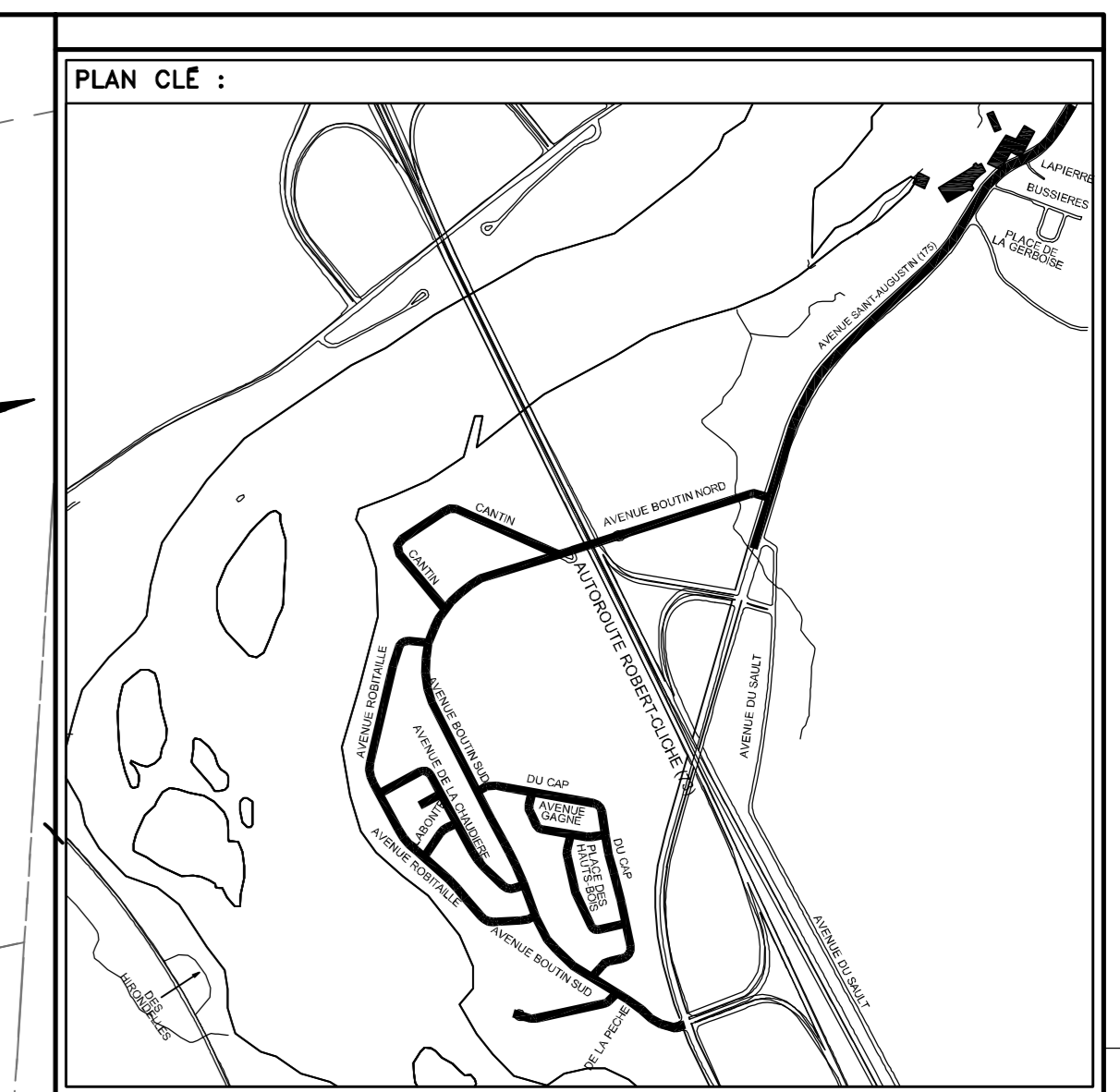
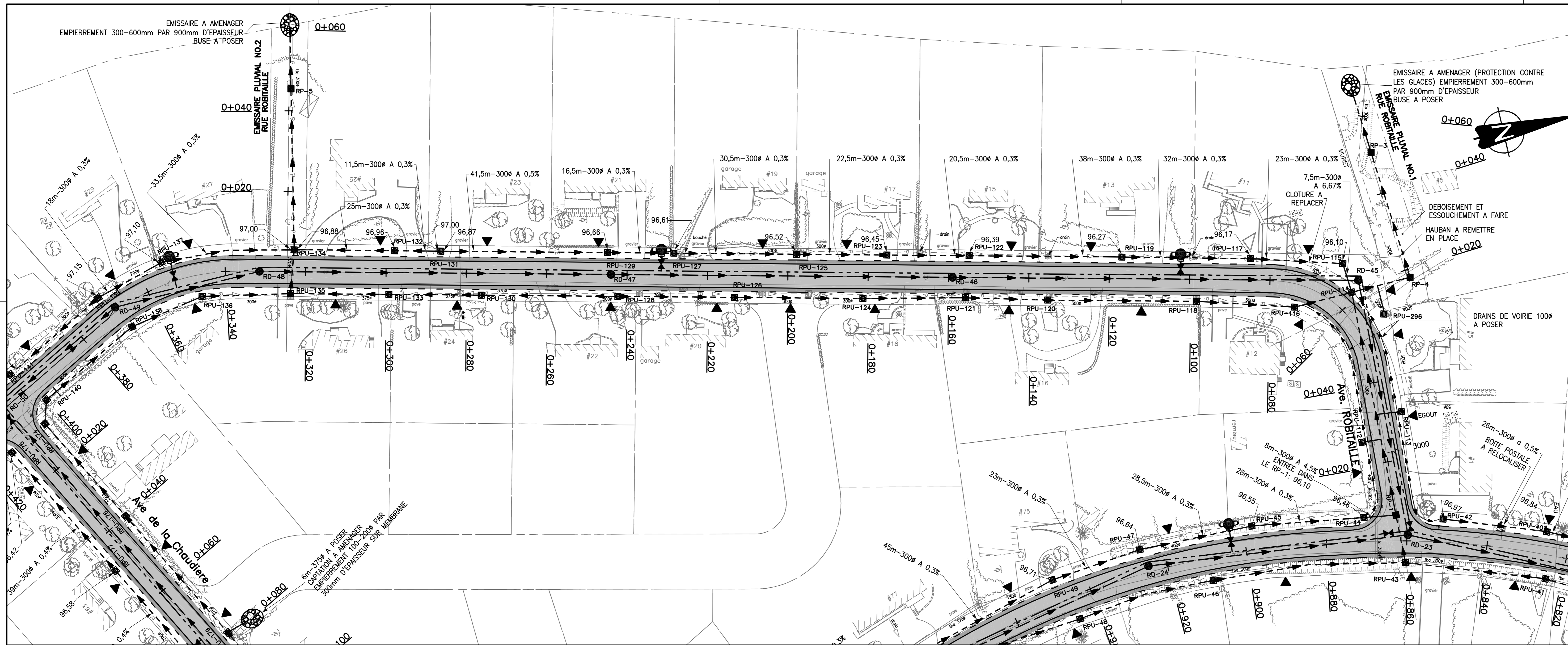
PROJET: ALIMENTATION EN EAU POTABLE ET COLLECTE DES EAUX USEES QUARTIER BOUTIN SECTEUR STE-HELENE-DE-BREAKEYVILLE

TITRE: RUE CANTIN CH.: 0+320 A 0+580

DESSINE PAR: MARTIN VALLIERES
PREPARE PAR: CHARLES DROUIN, LOUIS VEZINA, GUILLAUME LABRIE

DATE: 2011-11-22	ECHELLE: HORIZONTALE: 1:500, VERTICALE: 1:50	11
------------------	--	----

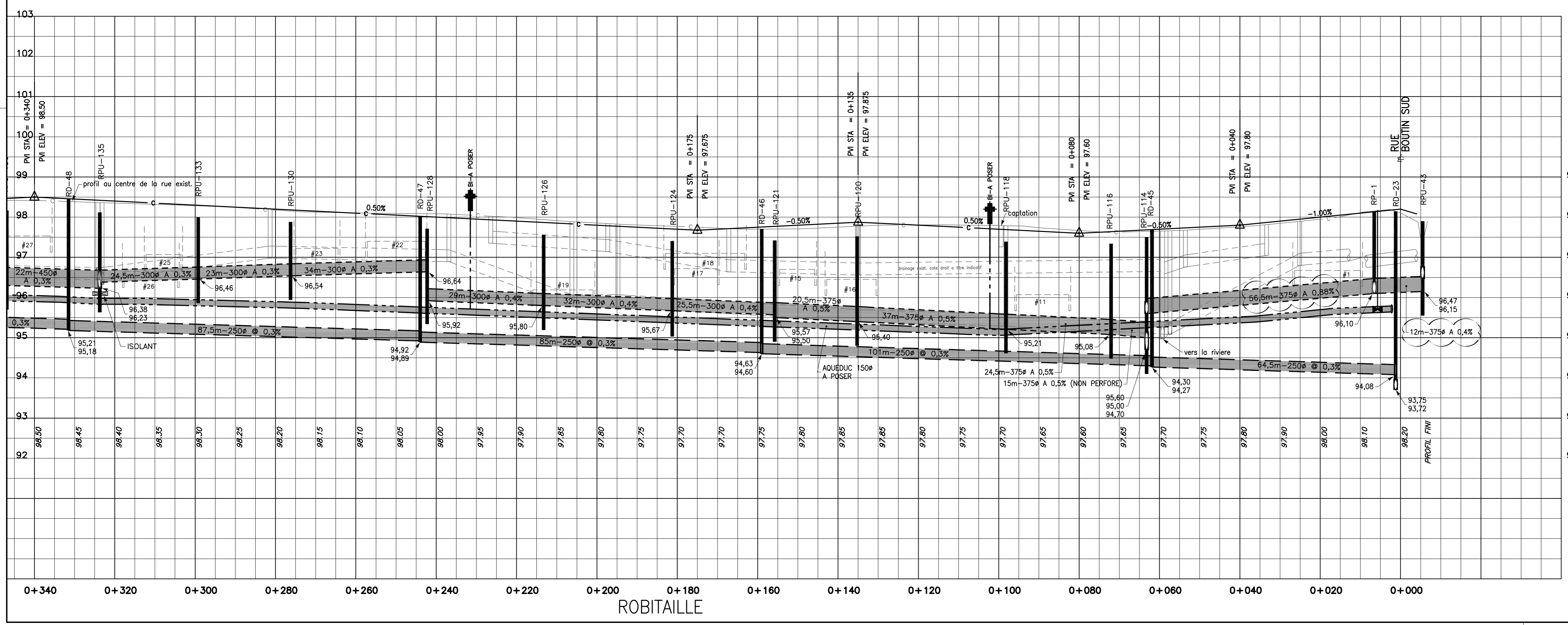




- NOTE :**
- AVANT D'EXCAVER, L'ENTREPRENEUR DOIT PROCÉDER À TOUTES LES RECHERCHES AUPRÈS DES ORGANISMES CONCERNÉS AFIN DE LOCALISER PRÉCISÉMENT LES OUVRAGES SOUTERRAINS EXISTANTS.
 - LE POSITIONNEMENT DES CONDUITES EST À TITRE INDICATIF. LA LOCALISATION PRÉCISE DOIT ÊTRE EFFECTUÉE PAR L'ENTREPRENEUR AVANT LE DÉBUT DES TRAVAUX. TOUS LES RADIERS ET LES DIAMÈTRES DES CONDUITES À INTERCEPTER DOIVENT ÊTRE VÉRIFIÉS ET LES INFORMATIONS, INCLUANT DIAMÈTRES, RADIERS ET FABRICATION DES MATÉRIEAUX, DOIVENT ÊTRE TRANSMISES À L'INGÉNIEUR AVANT LE DÉBUT DES TRAVAUX. (PHASE PRÉPARATOIRE) L'OPÉRATION DU RÉSEAU D'AQUÉDUC PENDANT LES TRAVAUX DOIT FAIRE L'OBJET D'UNE APPROBATION PAR LA VILLE DE LÉVIS.
 - RACCORDEMENT AU PAVAGE EXISTANT, TRAIT DE SCIE ET PLANAGE SUR 600mm
 - L'ENTREPRENEUR EST RESPONSABLE DE L'IMPLANTATION DES CONDUITES, DES REGARDS, ETC., LA POSITION PEUT ÊTRE DIFFÉRENTE DE CELLE INDUITE AUX PLANS EN FONCTION DU DIAMÈTRE DES CONDUITES ET DE LA GEOMETRIE DES REGARDS.
 - LES ELEVATIONS SONT RATTACHÉES AU REPERE GEODÉSIQUE NO. 68K1978 ELEV.: 97,98m

LOGO :

Groupe SNC-LAVALIN inc.
5955, rue Saint-Laurent, bur.300, Lévis (Québec), Canada G6V 3P5
Téléphone: (418) 837-3621, Télécopieur: (418) 837-2039



SCEAUX :

NO.	DESCRIPTIONS	DATE	PAR
01	POUR CONSTRUCTION	2012-08-15	C.D.
00	POUR SOUMISSION	2012-05-31	C.D.
P.A.	PRELIMINAIRE 50%	2012-02-01	C.D.
PA	PRELIMINAIRE 25%	2011-11-22	C.D.

DATE DU DÉBUT DES TRAVAUX : DATE DE FIN DES TRAVAUX :

REVISIONS

NO.	DESCRIPTIONS	DATE	PAR

SERVICE DU GÉNIE

VILLE DE LÉVIS

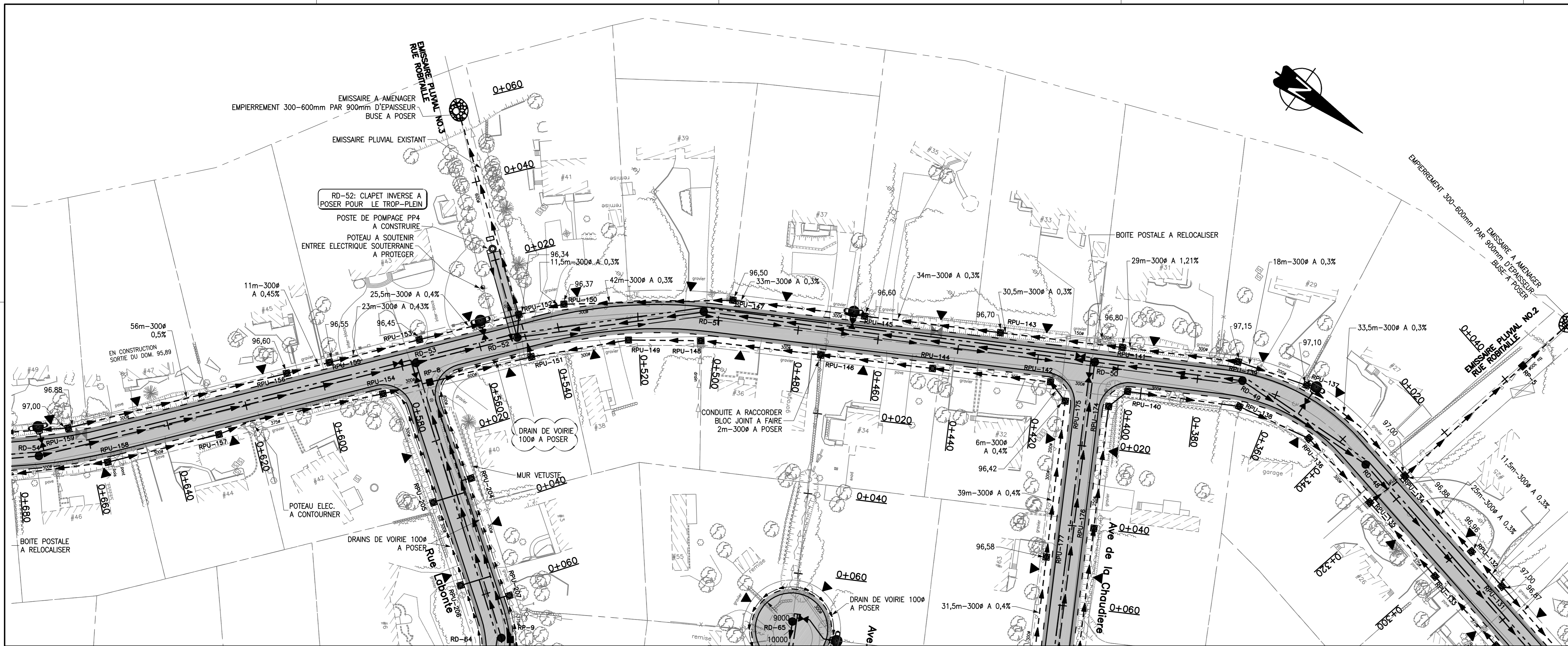
PROJET : ALIMENTATION EN EAU POTABLE ET COLLECTE DES EAUX USEES QUARTIER BOUTIN SECTEUR STE-HELENE-DE-BREAKEYVILLE

TITRE : AVENUE ROBITAILLE CH.: 0+000 A 0+320

DESSINE PAR : MARTIN VALLIERES PREPARE PAR : CHARLES DROUIN, LOUIS VEZINA, GUILLAUME LABRIE

DATE : 2011-11-22 ECHELLE : HORIZONTALE : 1:500, VERTICALE : 1:50

12 / 25




PLAN CLÉ :

NOTE :

- AVANT D'EXCAVER, L'ENTREPRENEUR DOIT PROCÉDER À TOUTES LES RECHERCHES AUPRÈS DES ORGANISMES CONCERNÉS AFIN DE LOCALISER PRÉCISÉMENT LES OUVRAGES SOUTERRAINS EXISTANTS.
- LE POSITIONNEMENT DES CONDUITES EST À TITRE INDICATIF. LA LOCALISATION PRÉCISE DOIT ÊTRE EFFECTUÉE PAR L'ENTREPRENEUR AVANT LE DÉBUT DES TRAVAUX. TOUS LES RADIERS ET LES DIAMÈTRES DES CONDUITES À INTERCEPTER DOIVENT ÊTRE VÉRIFIÉS ET LES INFORMATIONS, INCLUANT DIAMÈTRES, RADIERS ET FABRICATION DES MATÉRIEAUX, DOIVENT ÊTRE TRANSMISES À L'INGÉNIEUR AVANT LE DÉBUT DES TRAVAUX. (PHASE PRÉPARATOIRE) L'OPÉRATION DU RÉSEAU D'ALIMENTATION EN EAUX DOIT FAIRE L'OBJET D'UNE APPROBATION PAR LA VILLE DE LÉVIS.
- RACCORDEMENT AU PAVAGE EXISTANT, TRAIT DE SCIE ET PLANAGE SUR 600mm
- L'ENTREPRENEUR EST RESPONSABLE DE L'IMPLANTATION DES CONDUITES, DES REGARDS, ETC., LA POSITION PEUT ÊTRE DIFFÉRENTE DE CELLE INDICUÉE AUX PLANS EN FONCTION DU DIAMÈTRE DES CONDUITES ET DE LA GÉOMÉTRIE DES REGARDS.
- LES ÉLEVATIONS SONT RATTACHÉES AU REPERE GÉODÉSIQUE NO. 68K1978 ELEV.: 97,98m

LOGO :

Groupe SNC-LAVALIN inc.
5955, rue Saint-Laurent, bur.300, Lévis (Québec), Canada G6V 3P5
Téléphone: (418) 837-3621, Télécopieur: (418) 837-2039



SCEAUX :

DATE DU DÉBUT DES TRAVAUX : DATE DE FIN DES TRAVAUX :

NO.	DESCRIPTIONS	DATE	PAR
01	POUR CONSTRUCTION	2012-08-15	C.D.
02	POUR SOUMISSION	2012-05-31	C.D.
PA	PRÉLIMINAIRE 50%	2012-02-01	C.D.
PA	PRÉLIMINAIRE 25%	2011-11-22	C.D.

SERVICE DU GÉNIE

VILLE DE LÉVIS

PROJET: ALIMENTATION EN EAU POTABLE ET COLLECTE DES EAUX USEES QUARTIER BOUTIN SECTEUR STE-HELENE-DE-BREKEYVILLE

TITRE: AVE, ROBITAILLE 0+320 A 0+640

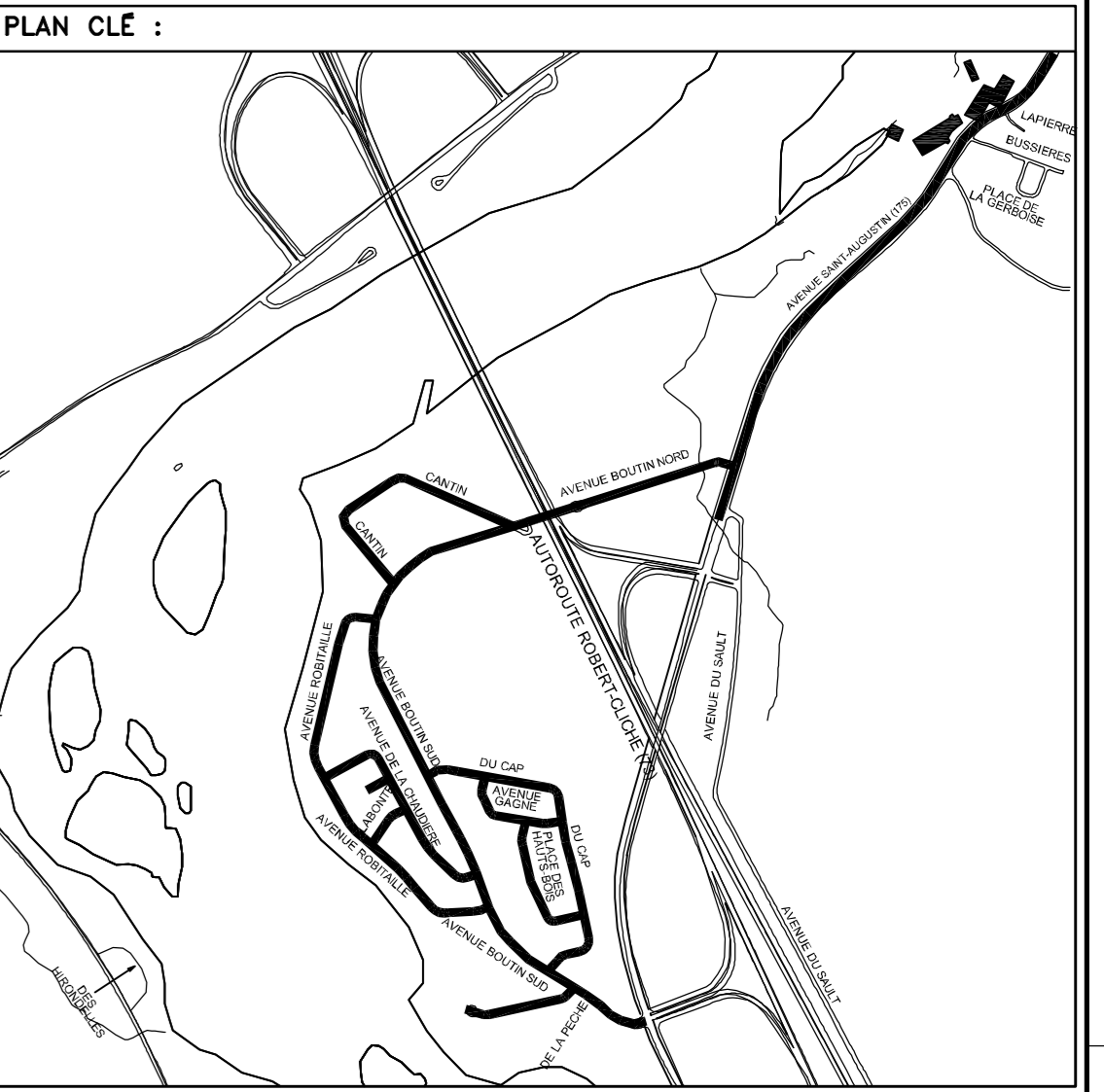
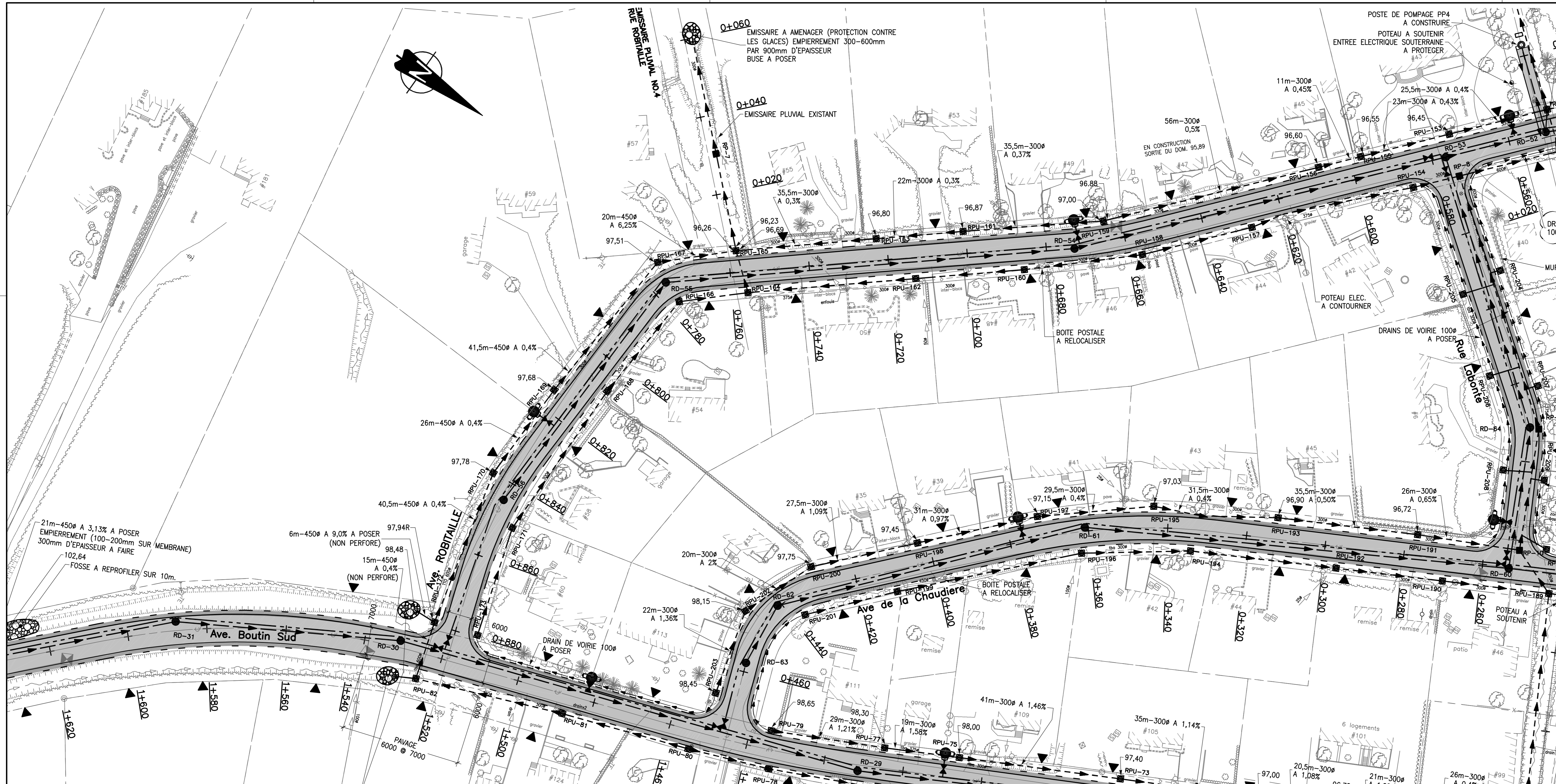
DESSEIN PAR: MARTIN VALLIERES PREPARE PAR: CHARLES DROUIN, LOUIS VEZINA, GUILLAUME LABRIE

DATE: 2011-11-22 ECHELLE: HORIZONTALE: 1:500, VERTICALE: 1:50

13 / 25

FERRIERE_SAUVEGARDE: 2013/02/13 - 2:59pm
 FEMIN: H:\688483\VO\G2004-00-11-Rm-cc-00-25.DWG

NO PROJET: G2004-00-11
 NOM DU FICHER: RmVn-00-00-25



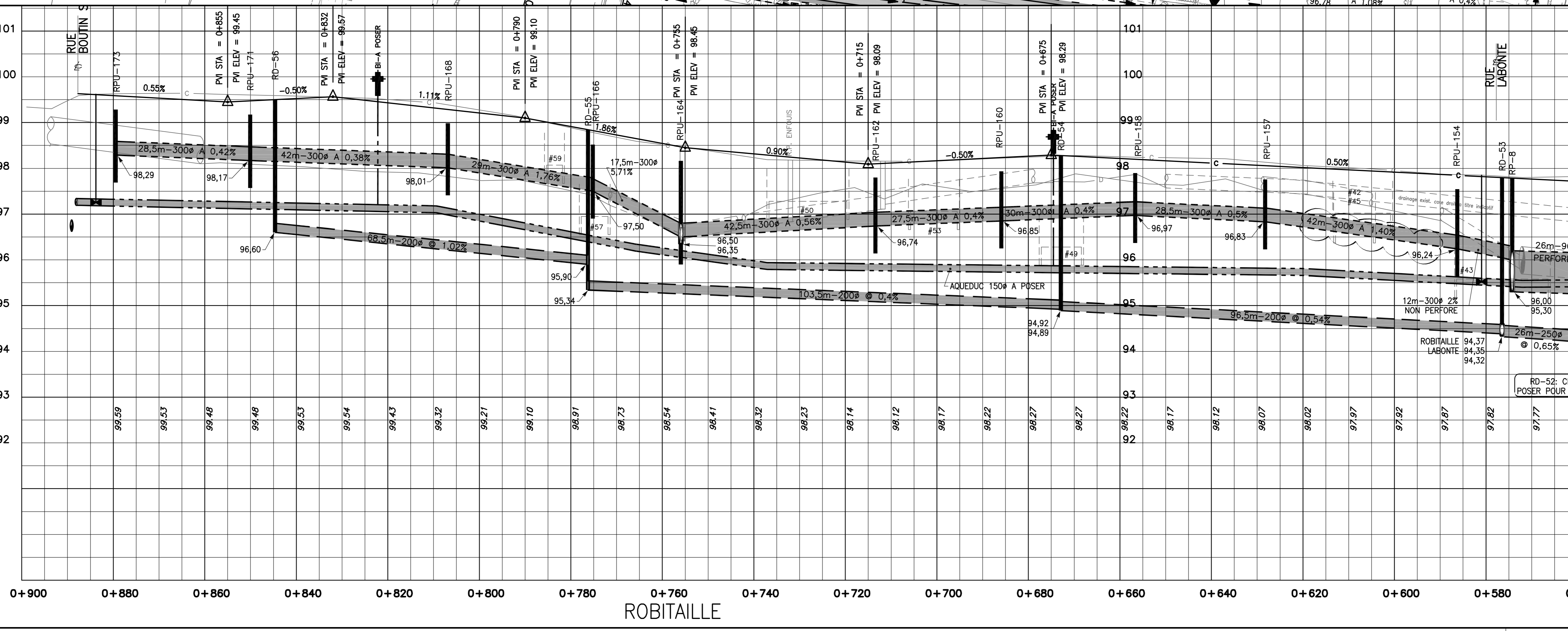
- NOTE :**
- AVANT D'EXCAVER, L'ENTREPRENEUR DOIT PROCÉDER À TOUTES LES RECHERCHES AUPRÈS DES ORGANISMES CONCERNÉS AFIN DE LOCALISER PRÉCISÉMENT LES OUVRAGES SOUTERRAINS EXISTANTS.
 - LE POSITIONNEMENT DES CONDUITES EST À TITRE INDICATIF. LA LOCALISATION PRÉCISE DOIT ÊTRE EFFECTUÉE PAR L'ENTREPRENEUR AVANT LE DÉBUT DES TRAVAUX. TOUS LES RADERS ET LES DIAMÈTRES DES CONDUITES À INTERCEPTER DOIVENT ÊTRE VÉRIFIÉS ET LES INFORMATIONS, INCLUANT DIAMÈTRES, RADERS ET FABRICATION DES MATÉRIEAUX, DOIVENT ÊTRE TRANSMISES À L'INGÉNIEUR AVANT LE DÉBUT DES TRAVAUX. (PHASE PRÉPARATOIRE) L'OPÉRATION DU RÉSEAU D'ALÉQUEDUC PENDANT LES TRAVAUX DOIT FAIRE L'OBJET D'UNE APPROBATION PAR LA VILLE DE LÉVIS.
 - RACCORDEMENT AU PAVAGE EXISTANT, TRAIT DE SCIE ET PLANAGE SUR 600mm
 - L'ENTREPRENEUR EST RESPONSABLE DE L'IMPLANTATION DES CONDUITES, DES REGARDS, ETC., LA POSITION PEUT ÊTRE DIFFÉRENTE DE CELLE INDICUÉE AUX PLANS EN FONCTION DU DIAMÈTRE DES CONDUITES ET DE LA GÉOMÉTRIE DES REGARDS.
 - LES ÉLEVATIONS SONT RATTACHÉES AU REPERE GÉODÉSIQUE NO. 68K1978 ELEV.: 97.98m

LOGO :

Groupe SNC-LAVALIN inc.
5955, rue Saint-Laurent, bur.300, Lévis (Québec), Canada G6V 3P5
Téléphone: (418) 837-3621, Télécopieur: (418) 837-2039

SCEAUX :

--	--



DATE DU DÉBUT DES TRAVAUX :		DATE DE FIN DES TRAVAUX :	

01	POUR CONSTRUCTION	2012-08-15	C.D.
00	POUR SOUMISSION	2012-05-31	C.D.
P.A.	PRÉLIMINAIRE 50%	2012-02-01	C.D.
PA	PRÉLIMINAIRE 25%	2011-11-22	C.D.

SERVICE DU GÉNIE

VILLE DE LÉVIS

PROJET :
ALIMENTATION EN EAU POTABLE ET COLLECTE DES EAUX USEES QUARTIER BOUTIN SECTEUR STE-HELENE-DE-BREKEYVILLE

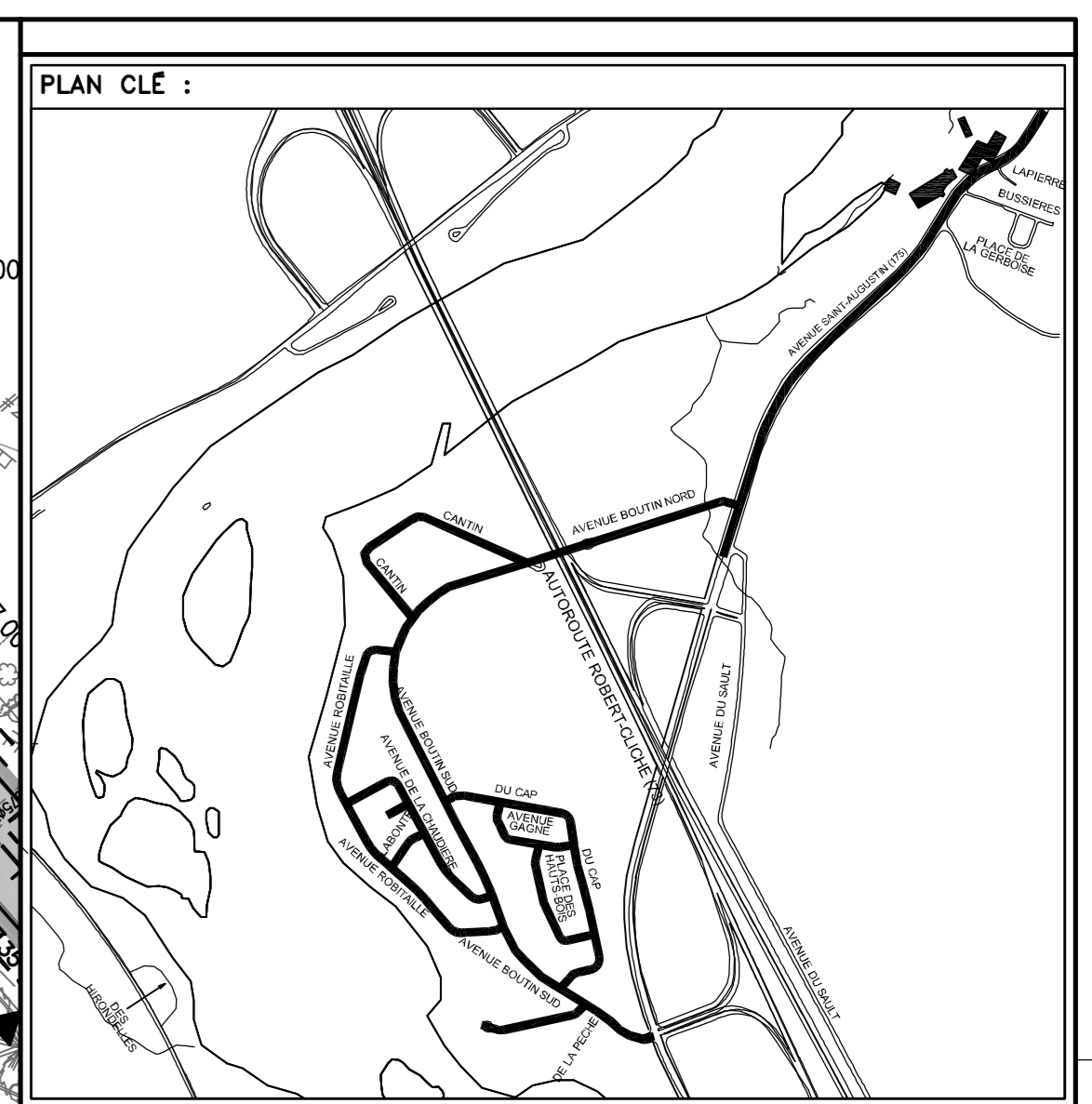
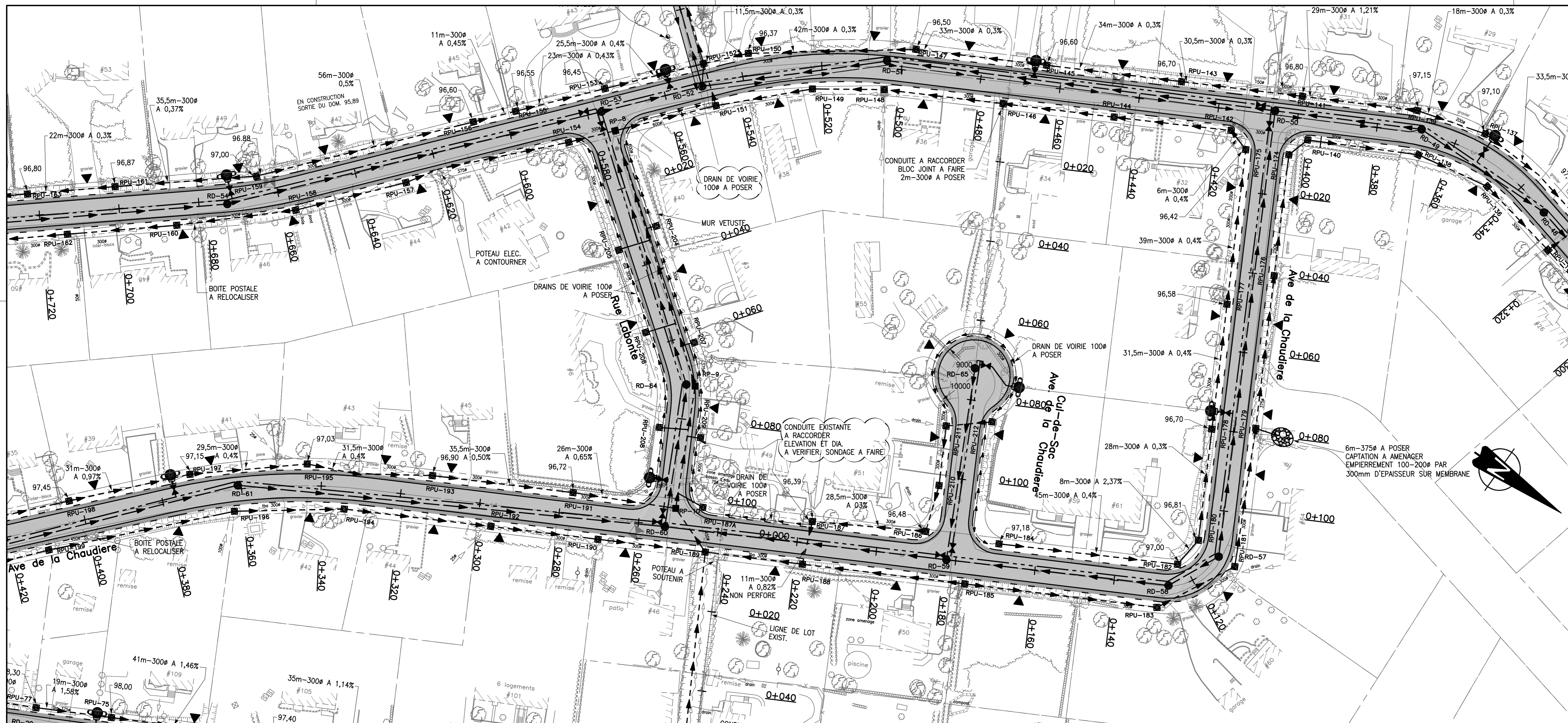
TITRE :
AVE. ROBITAILLE CH.: 0+640 A 0+890

DESSINE PAR : MARTIN VALLIERES
PREPARE PAR : CHARLES DROUIN, LOUIS VEZINA, GUILLAUME LABRIE

DATE : 2011-11-22	ECHELLE : HORIZONTALE : 1:500 VERTICALE : 1:50	14 25
-----------------------------	---	-----------------

FERRIERE SAUVAGEGARDE: 2013/02/13 - 2:59pm
HEMIN: H:\08483\00\G2004-00-11-Rm-co-00-25.DWG

NO PROJET: G2004-00-11
NOM DU FICHER: Rmvm-co-00-25

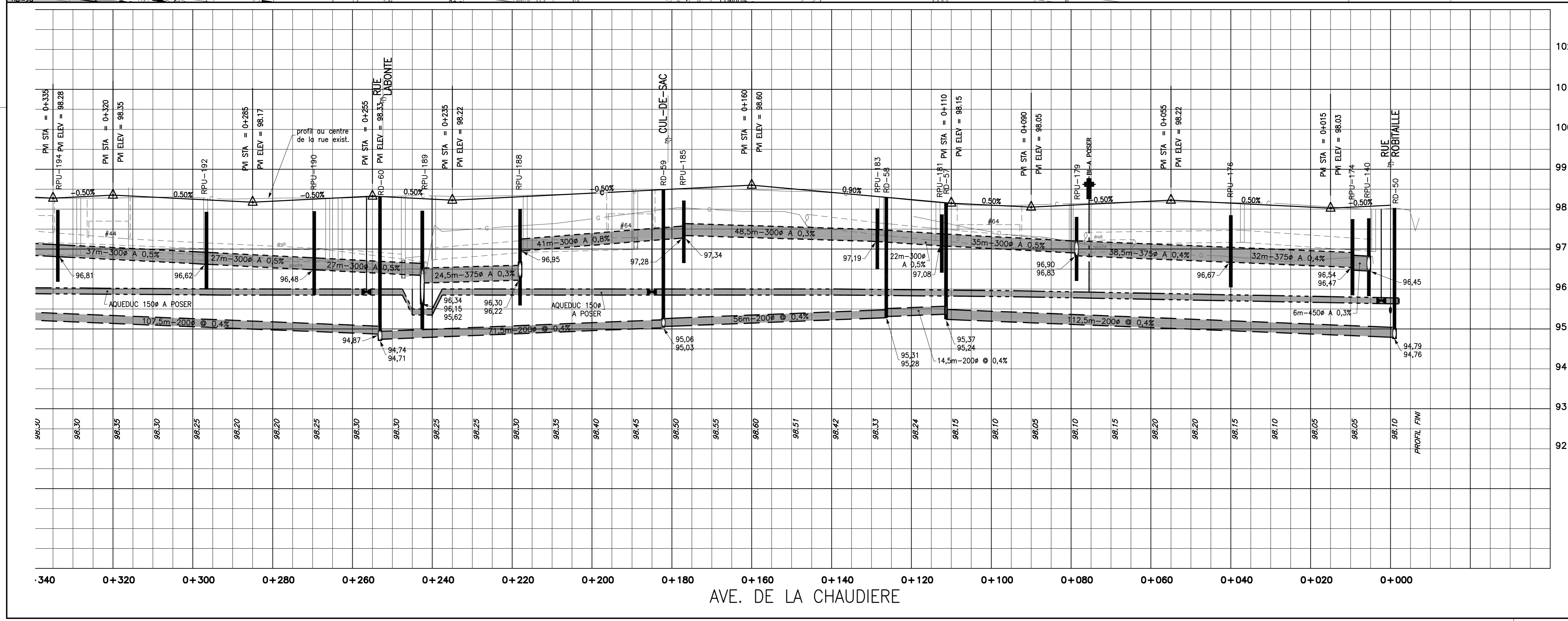


NOTE :

- AVANT D'EXCAVER, L'ENTREPRENEUR DOIT PROCÉDER À TOUTES LES RECHERCHES AUPRÈS DES ORGANISMES CONCERNÉS AFIN DE LOCALISER PRÉCISÉMENT LES OUVRAGES SOUTERRAINS EXISTANTS.
- LE POSITIONNEMENT DES CONDUITES EST À TITRE INDICATIF. LA LOCALISATION PRÉCISE DOIT ÊTRE EFFECTUÉE PAR L'ENTREPRENEUR AVANT LE DÉBUT DES TRAVAUX. TOUS LES RADIERS ET LES DIAMÈTRES DES CONDUITES À INTERCEPTER DOIVENT ÊTRE VÉRIFIÉS ET LES INFORMATIONS, INCLUANT DIAMÈTRES, RADIERS ET FABRICATION DES MATÉRIEAUX, DOIVENT ÊTRE TRANSMISES À L'INGÉNIEUR AVANT LE DÉBUT DES TRAVAUX. (PHASE PRÉPARATOIRE) L'OPÉRATION DU RÉSEAU D'ÉGOUTS PENDANT LES TRAVAUX DOIT FAIRE L'OBJET D'UNE APPROBATION PAR LA VILLE DE LÉVIS.
- RACCORDEMENT AU PAVAGE EXISTANT, TRAIT DE SCIE ET PLANAGE SUR 600mm
- L'ENTREPRENEUR EST RESPONSABLE DE L'IMPLANTATION DES CONDUITES, DES REGARDS, ETC., LA POSITION PEUT ÊTRE DIFFÉRENTE DE CELLE INDUITE AUX PLANS EN FONCTION DU DIAMÈTRE DES CONDUITES ET DE LA GÉOMÉTRIE DES REGARDS.
- LES ÉLEVATIONS SONT RATTACHÉES AU REPERE GÉODÉSIQUE NO. 68K1978 ELEV.: 97,98m

LOGO :

Groupe SNC-LAVALIN inc.
5955, rue Saint-Laurent, bur.300, Lévis (Québec), Canada G6V 3P5
Téléphone: (418) 837-3621, Télécopieur: (418) 837-2039



SCEAUX :

NO.	DESCRIPTIONS	DATE	PAR
01	POUR CONSTRUCTION	2012-08-15	C.D.
00	POUR SOUMISSION	2012-05-31	C.D.
P.A.	PRÉLIMINAIRE 50%	2012-02-01	C.D.
PA	PRÉLIMINAIRE 25%	2011-11-22	C.D.

SERVICE DU GÉNIE

VILLE DE LÉVIS

PROJET : ALIMENTATION EN EAU POTABLE ET COLLECTE DES EAUX USEES QUARTIER BOUTIN SECTEUR STE-HELENE-DE-BREKEYVILLE

TITRE : AVE. DE LA CHAUDIERE CH.: 0+000 A 0+320

DESSEIN PAR : MARTIN VALLIERES


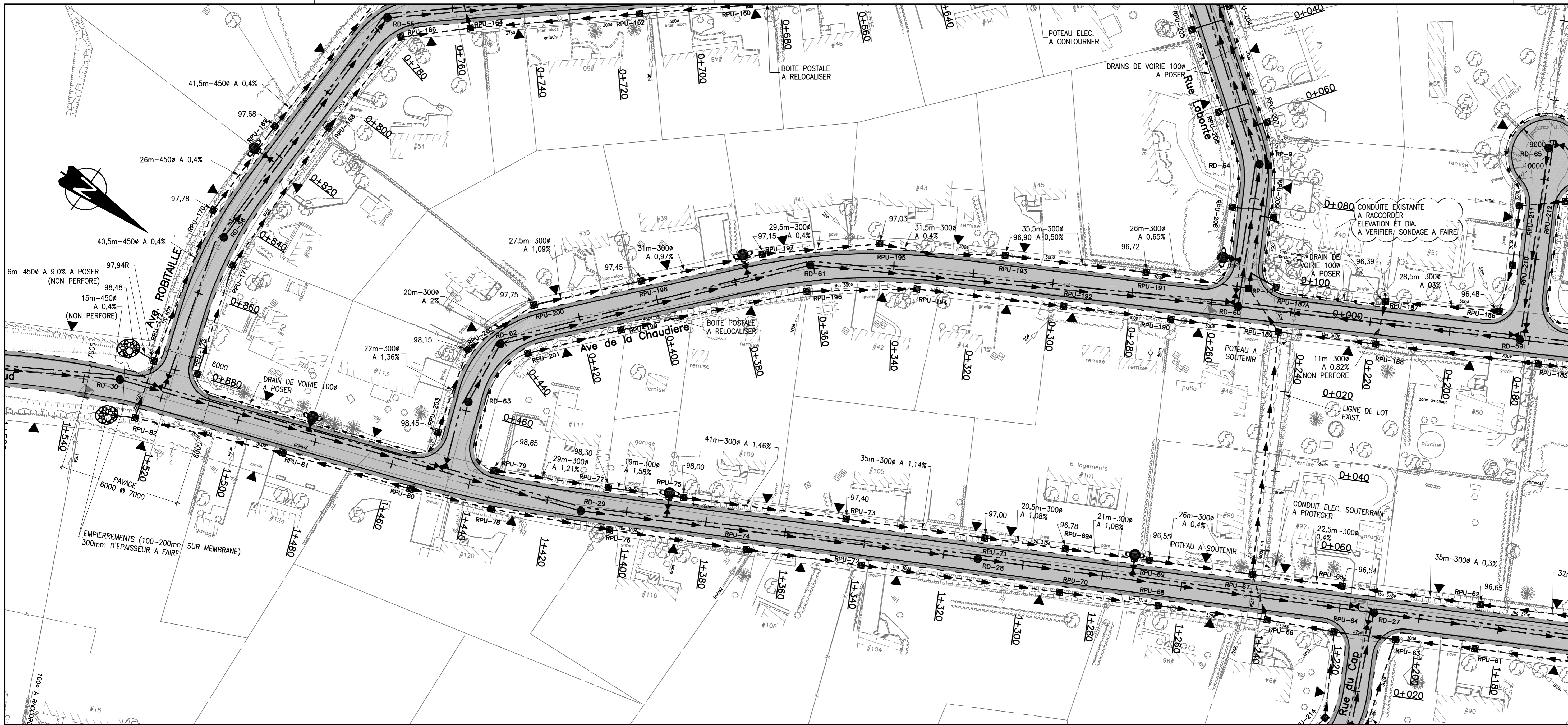
PREPARE PAR : CHARLES DROUIN, LOUIS VEZINA, GUILLAUME LABRIE

DATE : 2011-11-22

ECHELLE : HORIZONTALE : 1:500, VERTICALE : 1:50

NO. DU PROJET : 62004-00-11

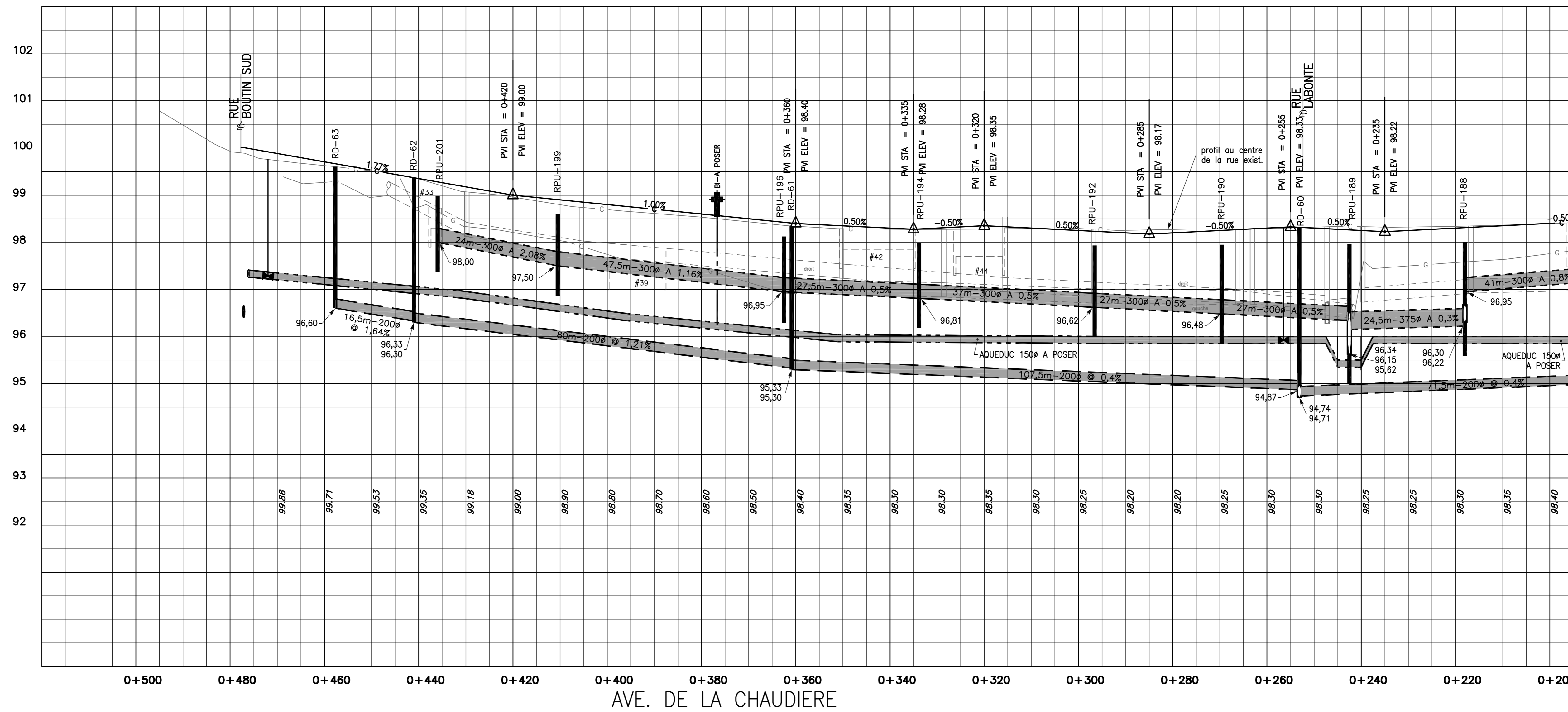
NOM DU FICHER : Rmvm-co-00-25



- NOTE :
- AVANT D'EXCAVER, L'ENTREPRENEUR DOIT PROCÉDER À TOUTES LES RECHERCHES AUPRÈS DES ORGANISMES CONCERNÉS AFIN DE LOCALISER PRÉCISEMENT LES OUVRAGES SOUTERRAINS EXISTANTS.
 - LE POSITIONNEMENT DES CONDUITES EST À TITRE INDICATIF. LA LOCALISATION PRÉCISE DOIT ÊTRE EFFECTUÉE PAR L'ENTREPRENEUR AVANT LE DÉBUT DES TRAVAUX. TOUS LES RADIERS ET LES DIAMÈTRES DES CONDUITES À INTERCEPTER DOIVENT ÊTRE VÉRIFIÉS ET LES INFORMATIONS, INCLUANT DIAMÈTRES, RADIERS ET FABRICATION DES MATÉRIEAUX, DOIVENT ÊTRE TRANSMISES À L'INGÉNIEUR AVANT LE DÉBUT DES TRAVAUX. (PHASE PRÉPARATOIRE) L'OPÉRATION DU RÉSEAU D'AQUÉDUC PENDANT LES TRAVAUX DOIT FAIRE L'OBJET D'UNE APPROBATION PAR LA VILLE DE LÉVIS.
 - RACCORDEMENT AU PAVAGE EXISTANT, TRAIT DE SCIE ET PLANAGE SUR 600mm
 - L'ENTREPRENEUR EST RESPONSABLE DE L'IMPLANTATION DES CONDUITES, DES REGARDS, ETC., LA POSITION PEUT ÊTRE DIFFÉRENTE DE CELLE INDICUÉE AUX PLANS EN FONCTION DU DIAMÈTRE DES CONDUITES ET DE LA GEOMETRIE DES REGARDS.
 - LES ELEVATIONS SONT RATTACHÉES AU REPERE GEODESIQUE NO. 68K1978 ELEV. : 97,98m

LOGO :

Groupe SNC-LAVALIN inc.
5955, rue Saint-Laurent, bur.300, Lévis (Québec), Canada G6V 3P5
Téléphone: (418) 837-3621, Télécopieur: (418) 837-2039



SCEAUX :

DATE DU DÉBUT DES TRAVAUX : DATE DE FIN DES TRAVAUX :

NO.	DESCRIPTIONS	DATE	PAR
01	POUR CONSTRUCTION	2012-08-15	C.D.
00	POUR SOUMISSION	2012-05-31	C.D.
PA	PRELIMINAIRE 50%	2012-02-01	C.D.
PA	PRELIMINAIRE 25%	2011-11-22	C.D.

REVISIONS

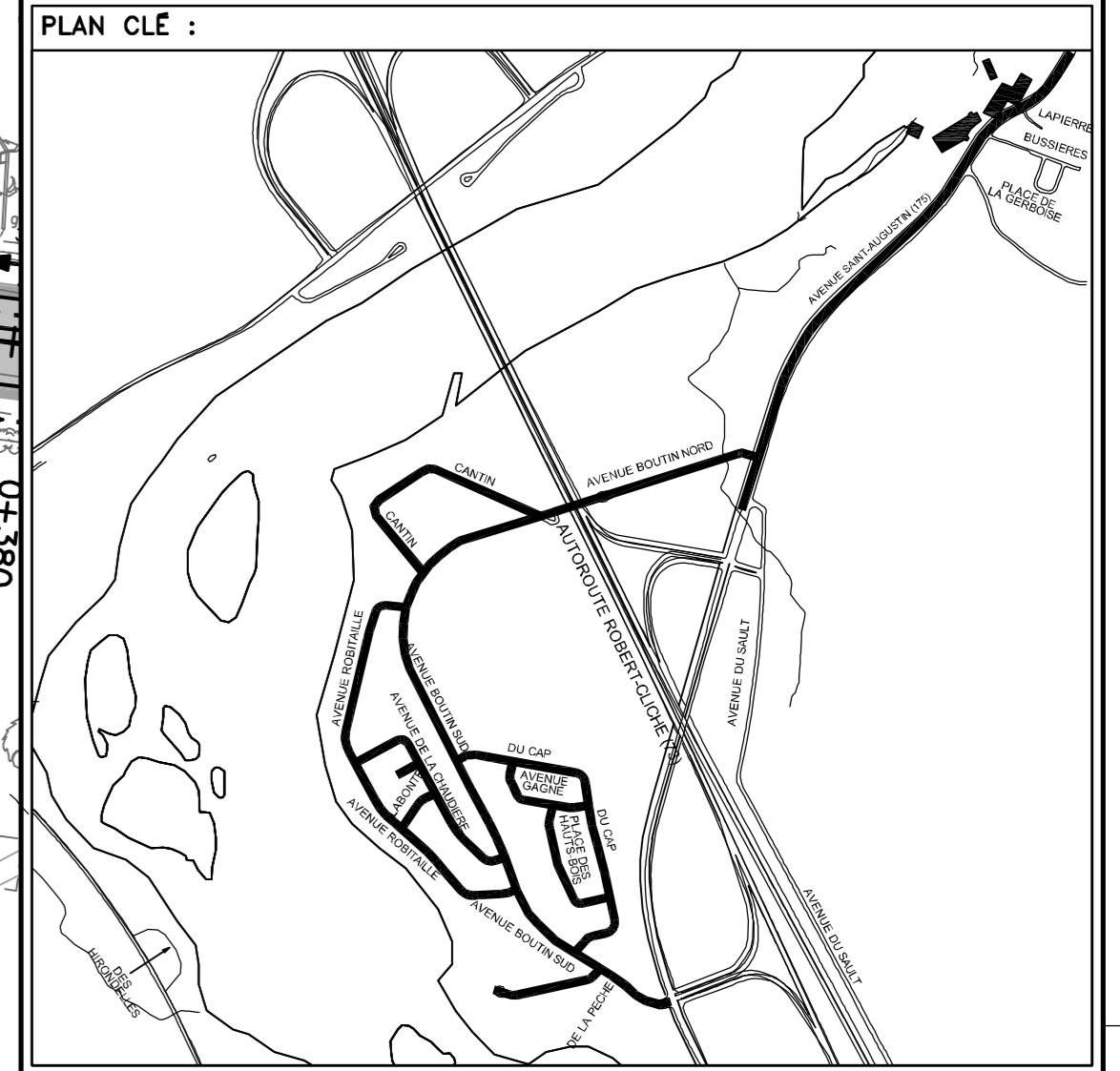
SERVICE DU GÉNIE
VILLE DE LÉVIS

PROJET : ALIMENTATION EN EAU POTABLE ET COLLECTE DES EAUX USEES QUARTIER BOUTIN SECTEUR STE-HELENE-DE-BREAKEYVILLE

TITRE : AVE. DE LA CHAUDIERE CH.: 0+320 A 0+480

DESSINE PAR : MARTIN VALLIERES PREPARE PAR : CHARLES DROUIN, LOUIS VEZINA, GUILLAUME LABRIE

DATE : 2011-11-22 ECHELLE : HORIZONTALE : 1:500, VERTICALE : 1:50 16 / 25

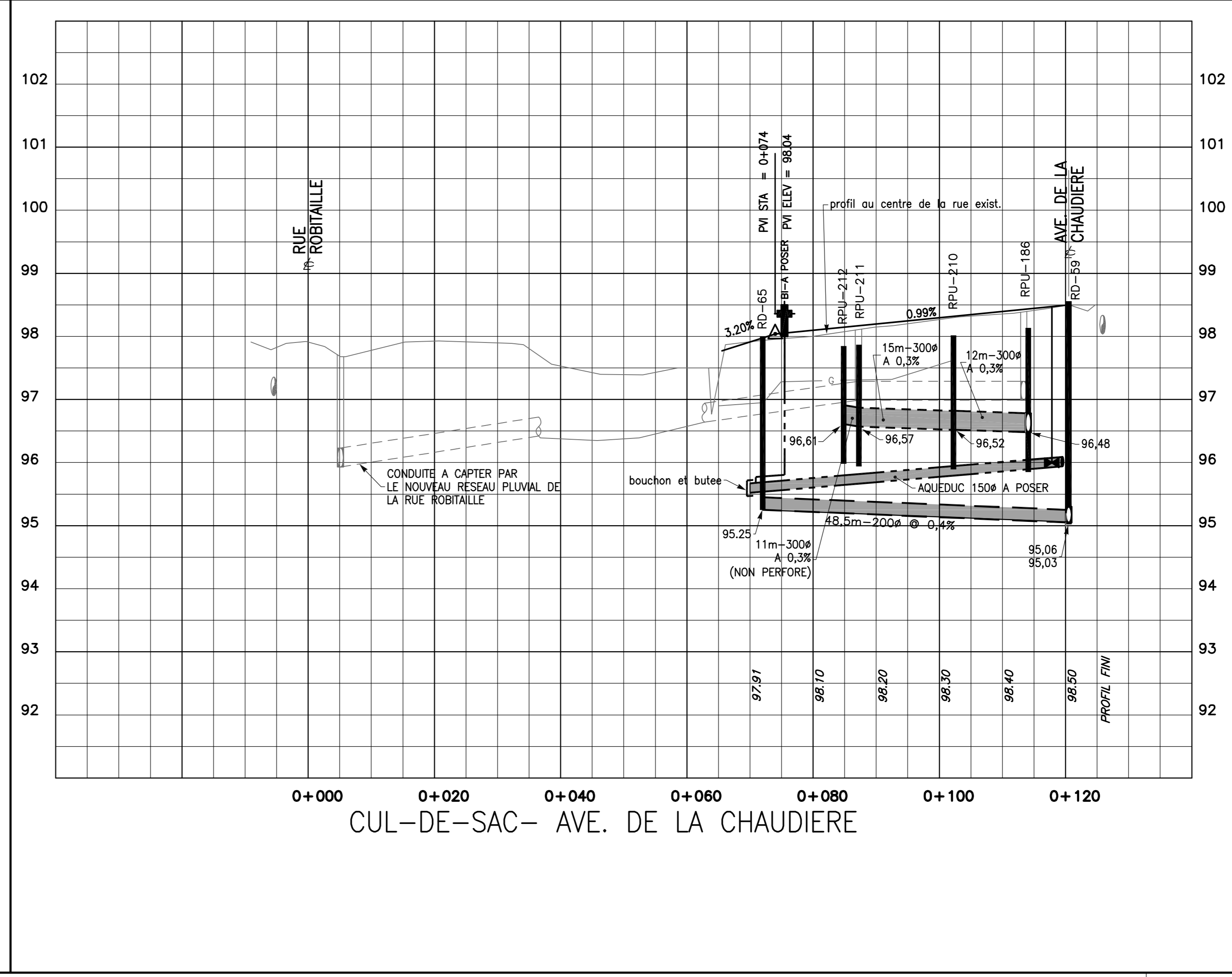
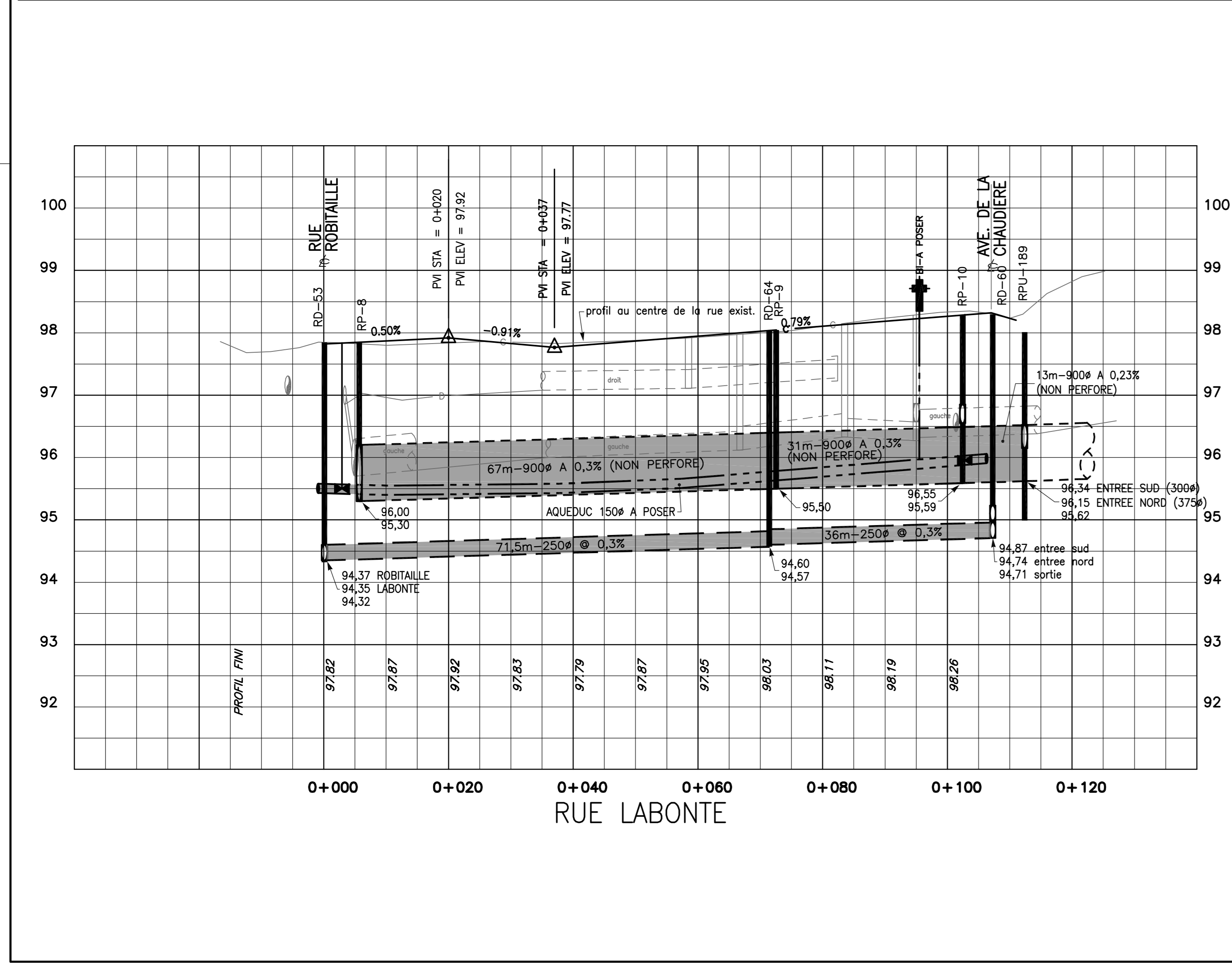


NOTE :

- AVANT D'EXCAVER, L'ENTREPRENEUR DOIT PROCÉDER À TOUTES LES RECHERCHES AUPRÈS DES ORGANISMES CONCERNÉS AFIN DE LOCALISER PRÉCISÉMENT LES OUVRAGES SOUTERRAINS EXISTANTS.
- LE POSITIONNEMENT DES CONDUITES EST À TITRE INDICATIF. LA LOCALISATION PRÉCISE DOIT ÊTRE EFFECTUÉE PAR L'ENTREPRENEUR AVANT LE DÉBUT DES TRAVAUX. TOUS LES RADIERS ET LES DIAMÈTRES DES CONDUITES À INTERCEPTER DOIVENT ÊTRE VÉRIFIÉS ET LES INFORMATIONS, INCLUANT DIAMÈTRES, RADIERS ET FABRICATION DES MATÉRIEAUX, DOIVENT ÊTRE TRANSMISES À L'INGÉNIEUR AVANT LE DÉBUT DES TRAVAUX. (PHASE PRÉPARATOIRE) L'OPÉRATION DU RÉSEAU D'ALIMENTATION EN EAUX DOIT FAIRE L'OBJET D'UNE APPROBATION PAR LA VILLE DE LÉVIS.
- RACCORDEMENT AU PAVAGE EXISTANT, TRAIT DE SCIE ET PLANAGE SUR 600mm
- L'ENTREPRENEUR EST RESPONSABLE DE L'IMPLANTATION DES CONDUITES, DES REGARDS, ETC., LA POSITION PEUT ÊTRE DIFFÉRENTE DE CELLE INDICUÉE AUX PLANS EN FONCTION DU DIAMÈTRE DES CONDUITES ET DE LA GÉOMÉTRIE DES REGARDS.
- LES ÉLEVATIONS SONT RATTACHÉES AU REPERE GÉODÉSIQUE NO. 68K1978 ELEV.: 97,98m

LOGO :

Groupe SNC-LAVALIN inc.
5955, rue Saint-Laurent, bur.300, Lévis (Québec), Canada G6V 3P5
Téléphone: (418) 837-3621, Télécopieur: (418) 837-2039



SCEAUX :

DATE DU DÉBUT DES TRAVAUX :	DATE DE FIN DES TRAVAUX :

NO.	DESCRIPTIONS	DATE	PAR
01	POUR CONSTRUCTION	2012-08-15	C.D.
00	POUR SOUMISSION	2012-05-31	C.D.
P.A.	PRELIMINAIRE 50%	2012-02-01	C.D.
PA	PRELIMINAIRE 25%	2011-11-22	C.D.

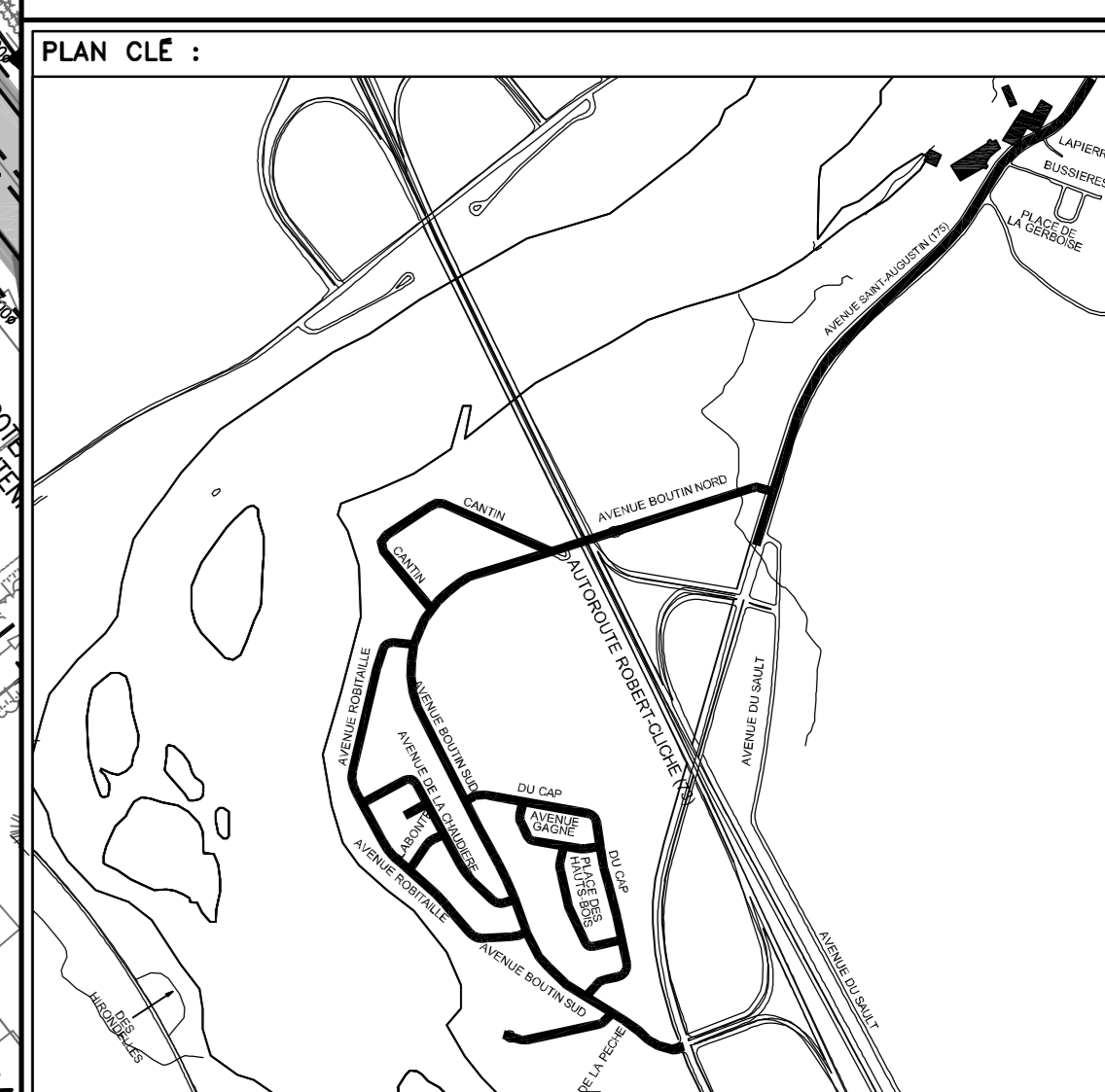
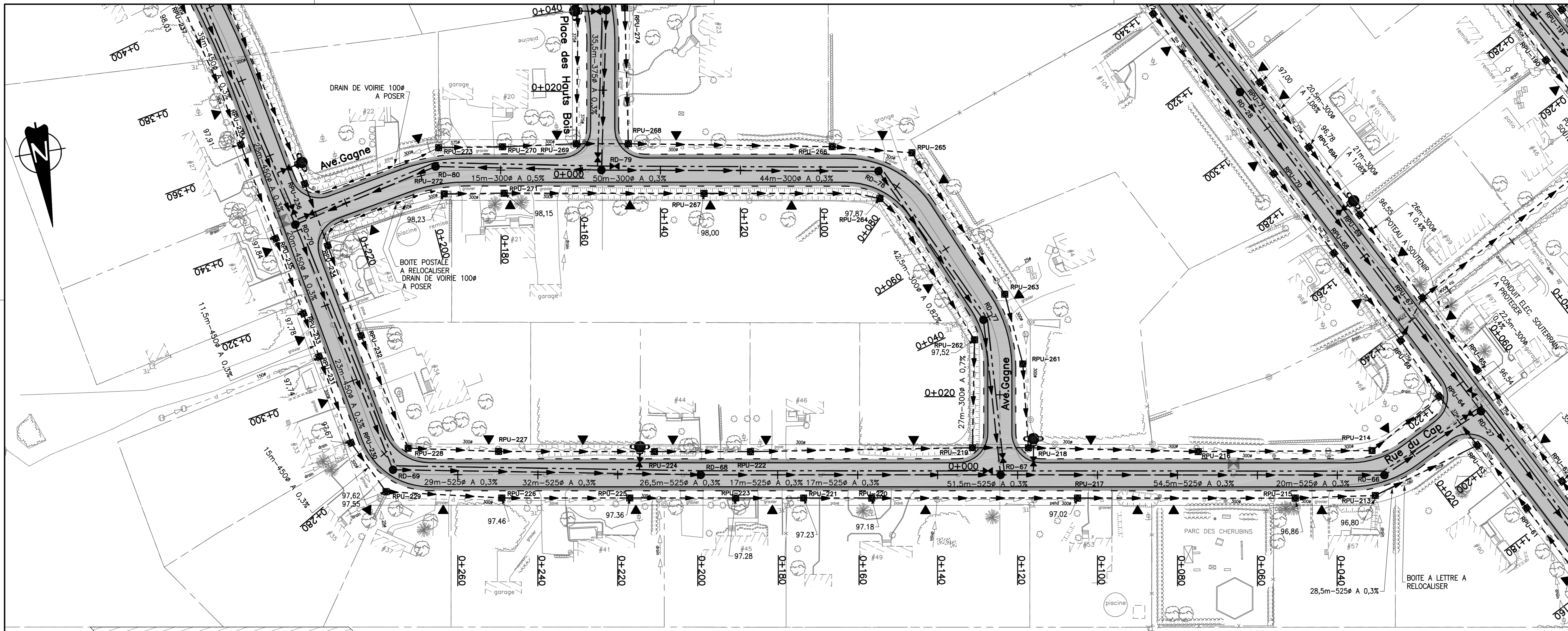
SERVICE DU GÉNIE

VILLE DE LÉVIS

PROJET : ALIMENTATION EN EAUX POTABLE ET COLLECTE DES EAUX USEES QUARTIER BOUTIN SECTEUR STE-HELENE-DE-BREAKEVILLE

TITRE : RUE LABONTE CUL-DE-SAC- AVE. DE LA CHAUDIERE

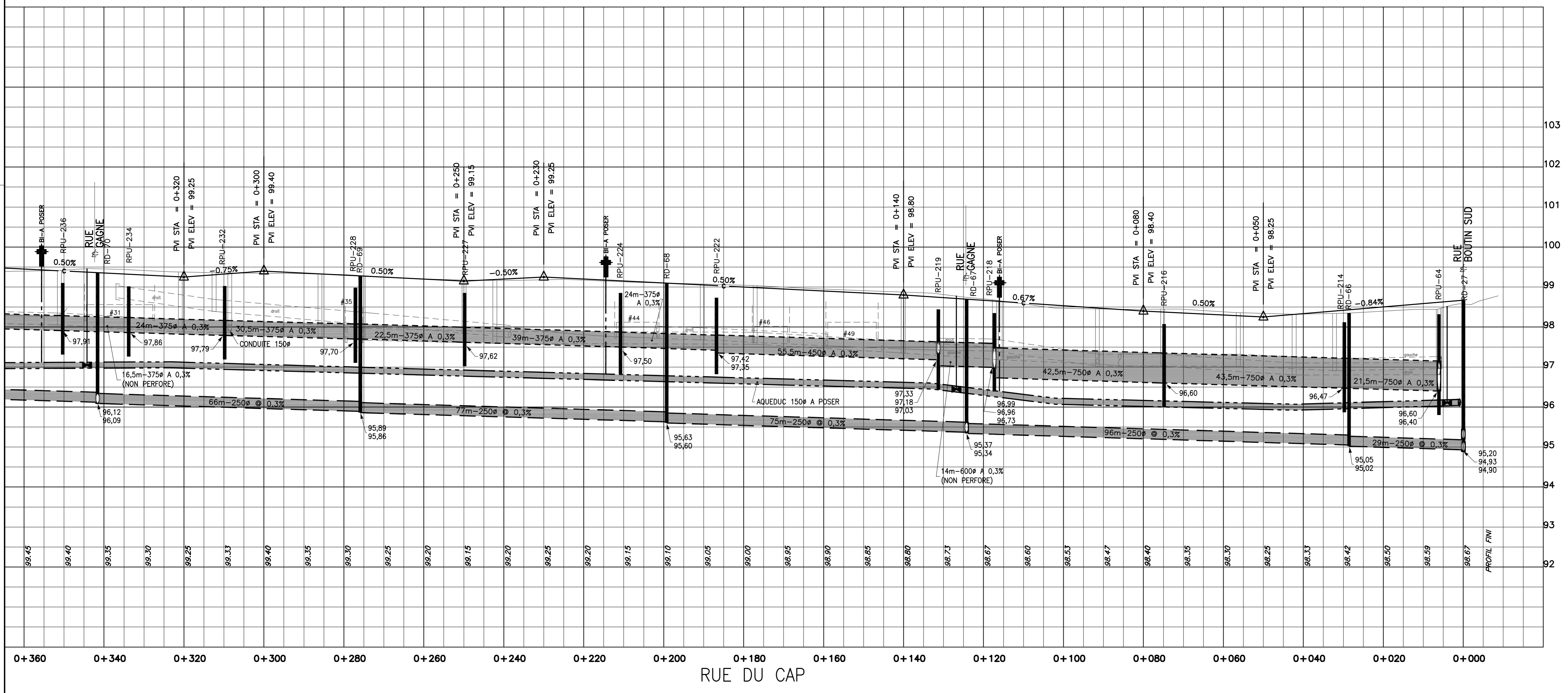
DESSEIN PAR : MARTIN VALLIERES	PREPARE PAR : CHARLES DROUIN LOUIS VEZINA GUILLAUME LABRIE
DATE : 2011-11-22	ECHELLE : HORIZONTALE : 1:500 VERTICALE : 1:50
17	
25	



- NOTE :**
- AVANT D'EXCAVER, L'ENTREPRENEUR DOIT PROCÉDER À TOUTES LES RECHERCHES AUPRÈS DES ORGANISMES CONCERNÉS AFIN DE LOCALISER PRÉCISÉMENT LES OUVRAGES SOUTERRAINS EXISTANTS.
 - LE POSITIONNEMENT DES CONDUITES EST À TITRE INDICATIF. LA LOCALISATION PRÉCISE DOIT ÊTRE EFFECTUÉE PAR L'ENTREPRENEUR AVANT LE DÉBUT DES TRAVAUX. TOUS LES RADIERS ET LES DIAMÈTRES DES CONDUITES À INTERCEPTER DOIVENT ÊTRE VÉRIFIÉS ET LES INFORMATIONS, INCLUANT DIAMÈTRES, RADIERS ET FABRICATION DES MATÉRIEAUX, DOIVENT ÊTRE TRANSMISES À L'INGÉNIEUR AVANT LE DÉBUT DES TRAVAUX. (PHASE PRÉPARATOIRE) L'OPÉRATION DU RÉSEAU D'AQUÉDUC PENDANT LES TRAVAUX DOIT FAIRE L'OBJET D'UNE APPROBATION PAR LA VILLE DE LÉVIS.
 - RACCORDEMENT AU PAVAGE EXISTANT, TRAIT DE SCIE ET PLANAGE SUR 600mm
 - L'ENTREPRENEUR EST RESPONSABLE DE L'IMPLANTATION DES CONDUITES, DES REGARDS, ETC., LA POSITION PEUT ÊTRE DIFFÉRENTE DE CELLE INDICUÉE AUX PLANS EN FONCTION DU DIAMÈTRE DES CONDUITES ET DE LA GEOMETRIE DES REGARDS.
 - LES ELEVATIONS SONT RATTACHÉES AU REPERE GEODESIQUE NO. 68K1978 ELEV.: 97.98m

LOGO :

Groupe SNC-LAVALIN inc.
5955, rue Saint-Laurent, bur.300, Lévis (Québec), Canada G6V 3P5
Téléphone: (418) 837-3621, Télécopieur: (418) 837-2039



SCEAUX :

01	POUR CONSTRUCTION	2012-08-15	C.D.
00	POUR SOUMISSION	2012-05-31	C.D.
P.A.	PRELIMINAIRE 50%	2012-02-01	C.D.
PA	PRELIMINAIRE 25%	2011-11-22	C.D.

DATE DU DÉBUT DES TRAVAUX : DATE DE FIN DES TRAVAUX :

NO.	DESCRIPTIONS	DATE	PAR
REVISIONS			

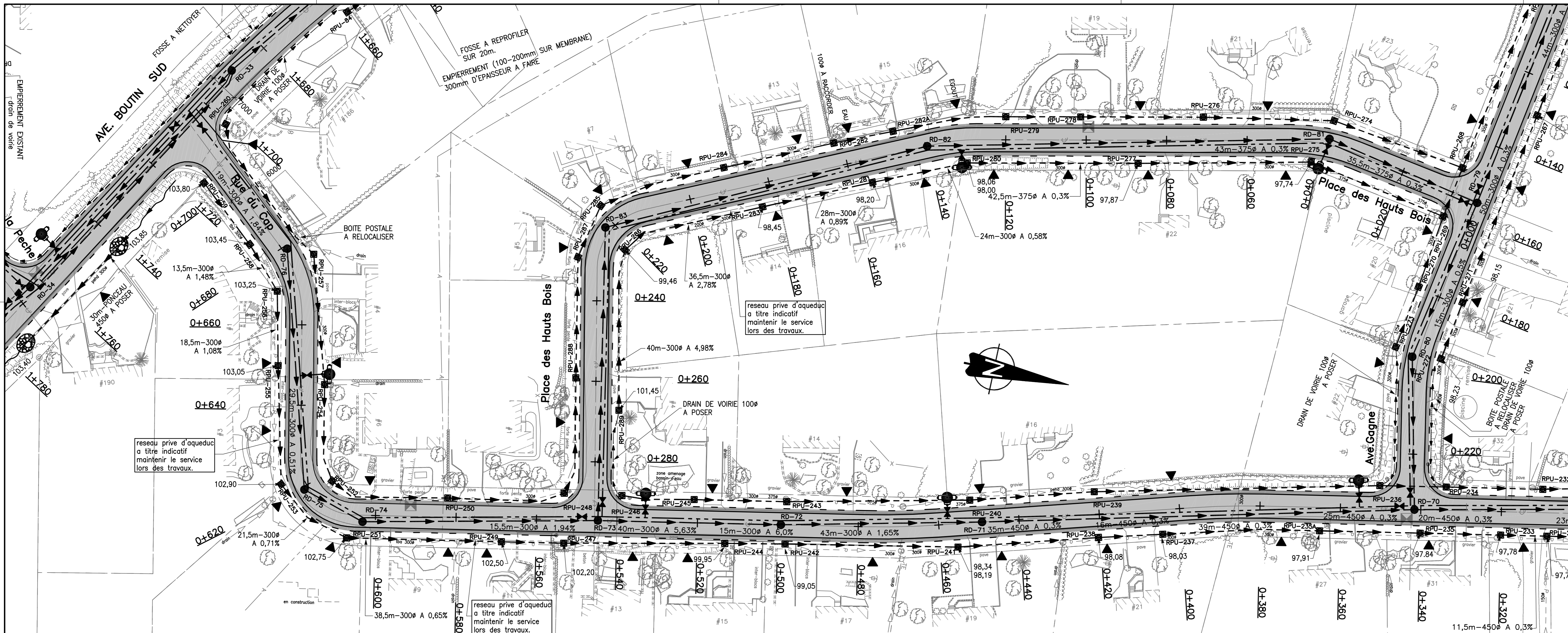
SERVICE DU GÉNIE
VILLE DE LÉVIS

PROJET: ALIMENTATION EN EAU POTABLE ET COLLECTE DES EAUX USEES QUARTIER BOUTIN SECTEUR STE-HELENE-DE-BREKEYVILLE

TITRE : RUE DU CAP CH.: 0+000 A 0+320

DESSEIN PAR : MARTIN VALLIERES PREPARE PAR : CHARLES DROUIN, LOUIS VEZINA, GUILLAUME LABRIE

DATE : 2011-11-22 ECHELLE : HORIZONTALE : 1:500, VERTICALE : 1:50 18 / 25



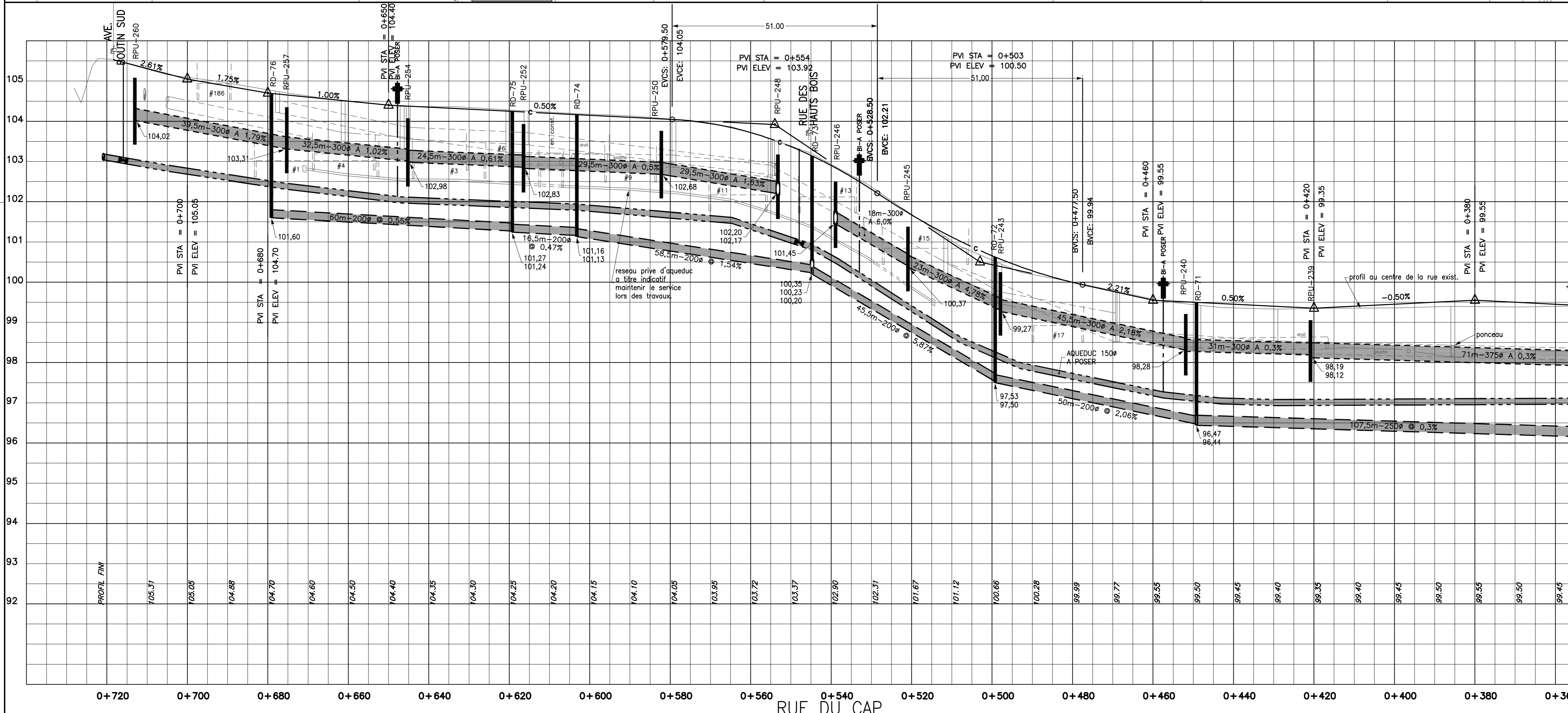
PLAN CLÉ :

NOTE :

- AVANT D'EXCAVER, L'ENTREPRENEUR DOIT PROCÉDER À TOUTES LES RECHERCHES AUPRÈS DES ORGANISMES CONCERNÉS AFIN DE LOCALISER PRÉCISÉMENT LES OUVRAGES SOUTERRAINS EXISTANTS.
- LE POSITIONNEMENT DES CONDUITES EST À TITRE INDICATIF. LA LOCALISATION PRÉCISE DOIT ÊTRE EFFECTUÉE PAR L'ENTREPRENEUR AVANT LE DÉBUT DES TRAVAUX. TOUS LES RADIIERS ET LES DIAMÈTRES DES CONDUITES À INTERCEPTER DOIVENT ÊTRE VÉRIFIÉS ET LES INFORMATIONS, INCLUANT DIAMÈTRES, RADIIERS ET FABRICATION DES MATÉRIELS, DOIVENT ÊTRE TRANSMISES À L'INGÉNIEUR AVANT LE DÉBUT DES TRAVAUX. (PHASE PRÉPARATOIRE) L'OPÉRATION DU RÉSEAU D'AUDEDUC PENDANT LES TRAVAUX DOIT FAIRE L'OBJET D'UNE APPROBATION PAR LA VILLE DE LÉVIS.
- RACCORDEMENT AU PAVAGE EXISTANT, TRAIT DE SCIE ET PLANAGE SUR 600mm
- L'ENTREPRENEUR EST RESPONSABLE DE L'IMPLANTATION DES CONDUITES, DES REGARDS, ETC., LA POSITION PEUT ÊTRE DIFFÉRENTE DE CELLE INDICUÉE AUX PLANS EN FONCTION DU DIAMÈTRE DES CONDUITES ET DE LA GEOMETRIE DES REGARDS.
- LES ELEVATIONS SONT RATTACHÉES AU REPERE GEODESIQUE NO. 68K1978 ELEV.: 97.98m

LOGO :

SNC-LAVALIN
Groupe SNC-LAVALIN inc.
5955, rue Saint-Laurent, bur.300, Lévis (Québec), Canada G6V 3P5
Téléphone: (418) 837-3621, Télécopieur: (418) 837-2039



SCEAUX :

DATE DU DÉBUT DES TRAVAUX : **DATE DE FIN DES TRAVAUX :**

NO.	DESCRIPTIONS	DATE	PAR
01	POUR CONSTRUCTION	2012-08-15	C.D.
00	POUR SOUMISSION	2012-05-31	C.D.
PA	PRELIMINAIRE 50%	2012-02-01	C.D.
PA	PRELIMINAIRE 25%	2011-11-22	C.D.

REVISIONS

SERVICE DU GÉNIE
VILLE DE LÉVIS

PROJET : ALIMENTATION EN EAU POTABLE ET COLLECTE DES EAUX USEES QUARTIER BOUTIN SECTEUR STE-HELENE-DE-BREKEYVILLE

TITRE : RUE DU CAP 0+320 A 0+720


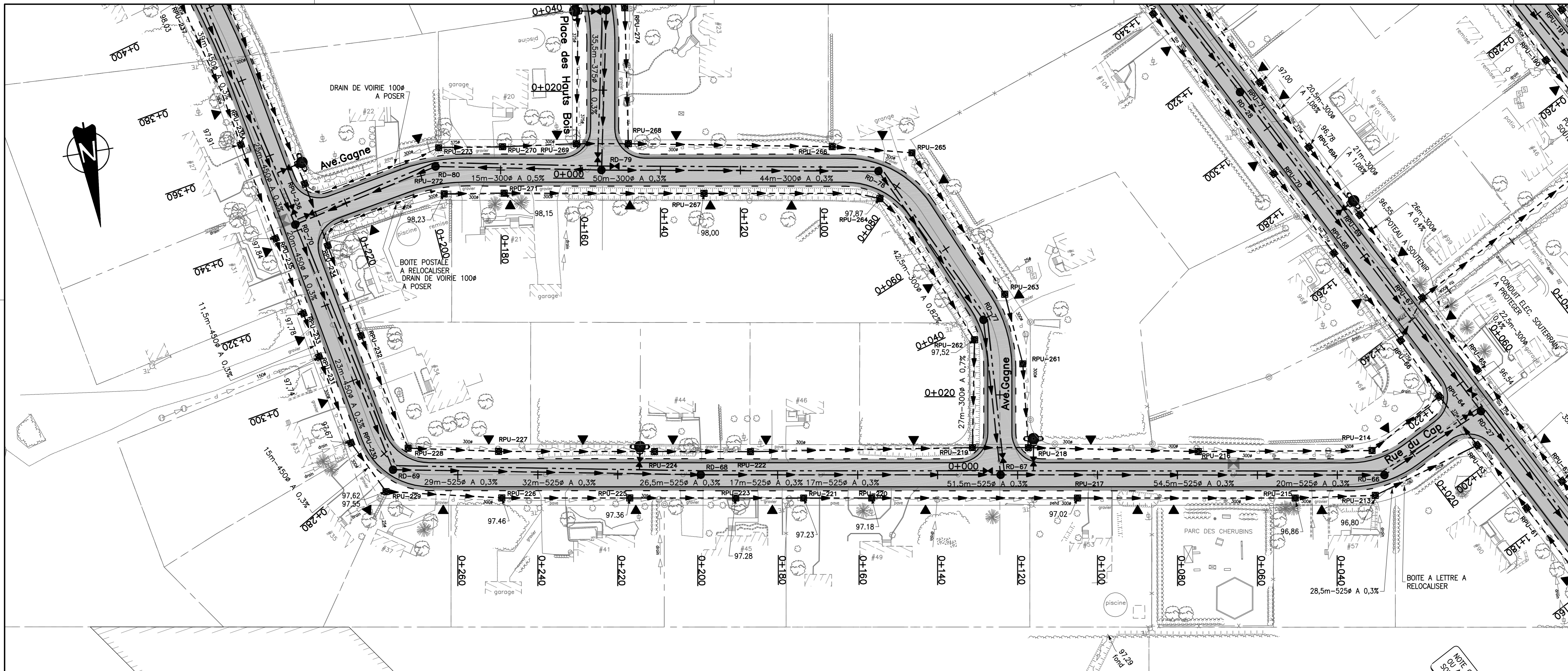
DESSEIN PAR : MARTIN VALLIERES **PREPARE PAR :** CHARLES DROUIN, LOUIS VEZINA, GUILLAUME LABRIE

DATE : 2011-11-22 **ECHELLE :** HORIZONTALE : 1:500, VERTICALE : 1:50

NO. PROJET : 62004-00-11 **NOM DU FICHIER :** rfmw-00-00-25

19 / 25

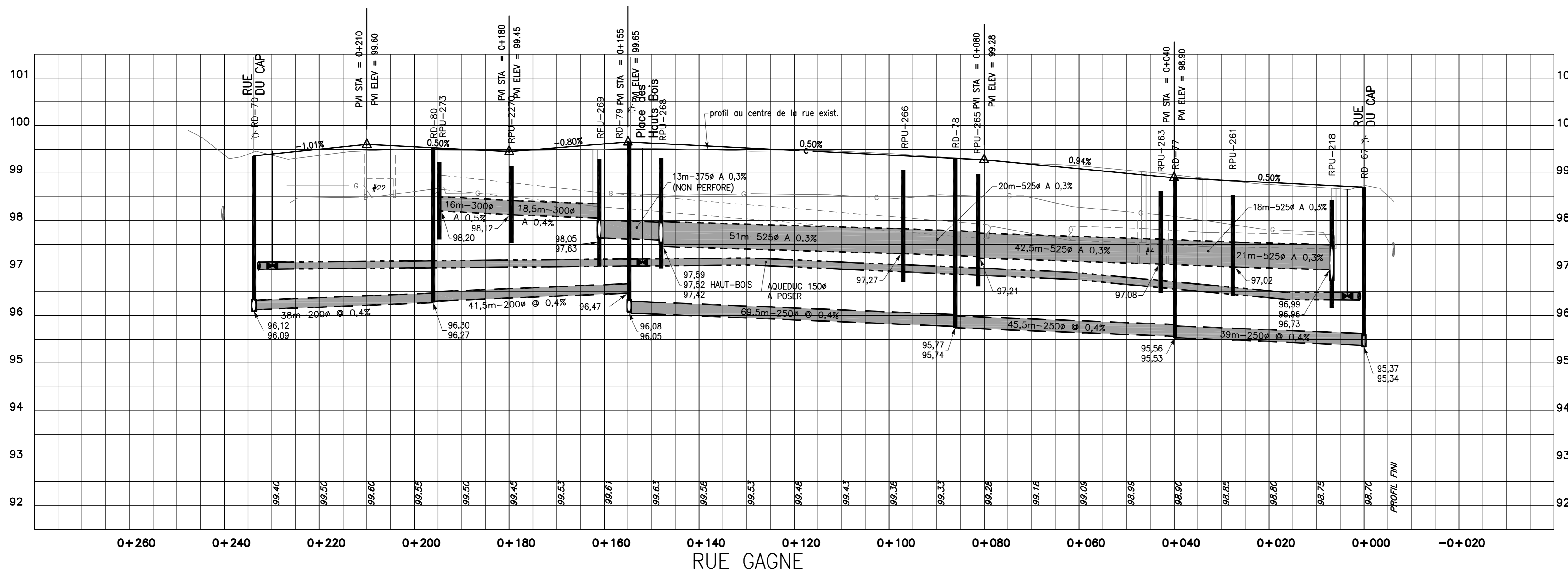
FRANÇOIS SAUVAGEARDE, 2013/02/13 - 3:05pm
HEMIN: H:\608483\VO\62004-00-11-00-00-00-25.DWG



- NOTE :**
- AVANT D'EXCAVER, L'ENTREPRENEUR DOIT PROCÉDER À TOUTES LES RECHERCHES AUPRÈS DES ORGANISMES CONCERNÉS AFIN DE LOCALISER PRÉCISÉMENT LES OUVRAGES SOUTERRAINS EXISTANTS.
 - LE POSITIONNEMENT DES CONDUITES EST À TITRE INDICATIF. LA LOCALISATION PRÉCISE DOIT ÊTRE EFFECTUÉE PAR L'ENTREPRENEUR AVANT LE DÉBUT DES TRAVAUX. TOUS LES RADIIERS ET LES DIAMÈTRES DES CONDUITES À INTERCEPTER DOIVENT ÊTRE VÉRIFIÉS ET LES INFORMATIONS, INCLUANT DIAMÈTRES, RADIIERS ET FABRICATION DES MATÉRIEAUX, DOIVENT ÊTRE TRANSMISES À L'INGÉNIEUR AVANT LE DÉBUT DES TRAVAUX. (PHASE PRÉPARATOIRE) L'OPÉRATION DU RÉSEAU D'AQUÉDUC PENDANT LES TRAVAUX DOIT FAIRE L'OBJET D'UNE APPROBATION PAR LA VILLE DE LÉVIS.
 - RACCORDEMENT AU PAVAGE EXISTANT, TRAIT DE SCIE ET PLANAGE SUR 600mm
 - L'ENTREPRENEUR EST RESPONSABLE DE L'IMPLANTATION DES CONDUITES, DES REGARDS, ETC., LA POSITION PEUT ÊTRE DIFFÉRENTE DE CELLE INDICUÉE AUX PLANS EN FONCTION DU DIAMÈTRE DES CONDUITES ET DE LA GEOMETRIE DES REGARDS.
 - LES ELEVATIONS SONT RATTACHÉES AU REPERE GEODESIQUE NO. 68K1978 ELEV.: 97,98m

LOGO :

Groupe SNC-LAVALIN inc.
5955, rue Saint-Laurent, bur.300, Lévis (Québec), Canada G6V 3P5
Téléphone: (418) 837-3621, Télécopieur: (418) 837-2039



SCEAUX :

DATE DU DÉBUT DES TRAVAUX : DATE DE FIN DES TRAVAUX :

NO.	DESCRIPTIONS	DATE	PAR
01	POUR CONSTRUCTION	2012-08-15	C.D.
00	POUR SOUMISSION	2012-05-31	C.D.
P.A.	PRELIMINAIRE 50%	2012-02-01	C.D.
PA	PRELIMINAIRE 25%	2011-11-22	C.D.

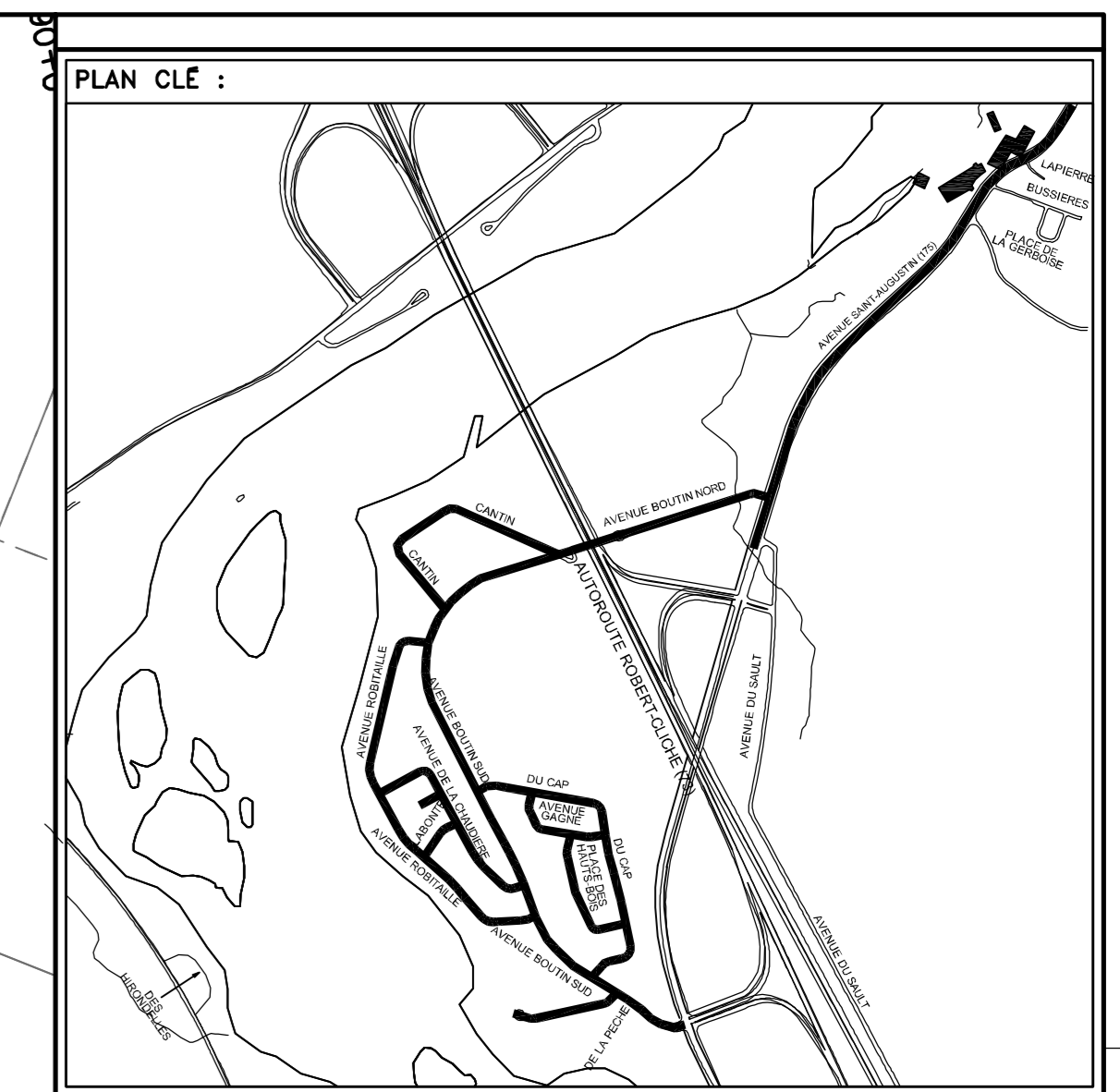
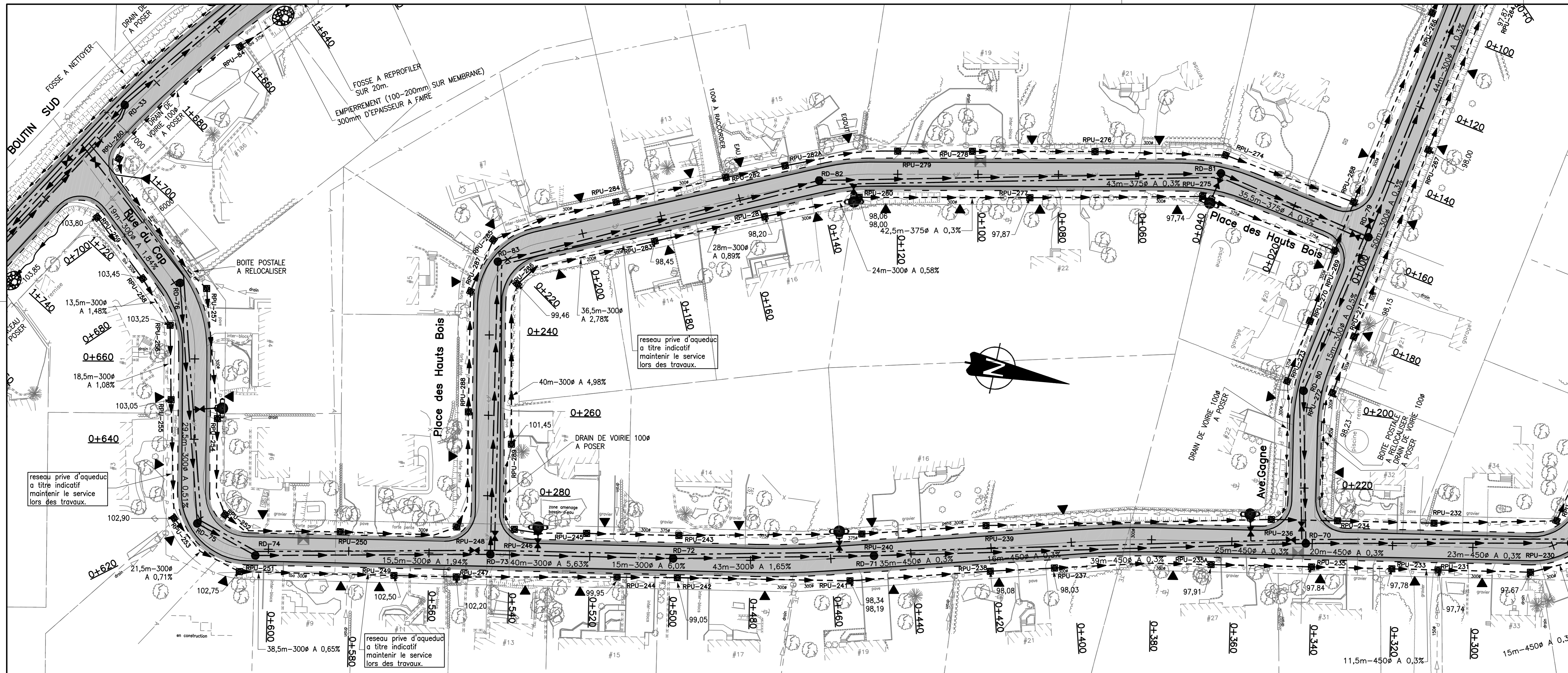
SERVICE DU GÉNIE
VILLE DE LÉVIS

PROJET : ALIMENTATION EN EAU POTABLE ET COLLECTE DES EAUX USEES
QUARTIER BOUTIN
SECTEUR STE-HELENE-DE-BREKEYVILLE

TITRE : AVE. GAGNE

DESINNE PAR : MARTIN VALLIERES
PREPARE PAR : CHARLES DROUIN, LOUIS VEZINA, GUILLAUME LABRIE

DATE : 2011-11-22
ECHELLE : HORIZONTALE : 1:500, VERTICALE : 1:50
20 / 25



NOTE :

- AVANT D'EXCAVER, L'ENTREPRENEUR DOIT PROCÉDER À TOUTES LES RECHERCHES AUPRÈS DES ORGANISMES CONCERNÉS AFIN DE LOCALISER PRÉCISÉMENT LES OUVRAGES SOUTERRAINS EXISTANTS.
- LE POSITIONNEMENT DES CONDUITES EST À TITRE INDICATIF. LA LOCALISATION PRÉCISE DOIT ÊTRE EFFECTUÉE PAR L'ENTREPRENEUR AVANT LE DÉBUT DES TRAVAUX. TOUS LES RADIERS ET LES DIAMÈTRES DES CONDUITES À INTERCEPTER DOIVENT ÊTRE VÉRIFIÉS ET LES INFORMATIONS, INCLUANT DIAMÈTRES, RADIERS ET FABRICATION DES MATÉRIEAUX, DOIVENT ÊTRE TRANSMISES À L'INGÉNIEUR AVANT LE DÉBUT DES TRAVAUX. (PHASE PRÉPARATOIRE) L'OPÉRATION DU RÉSEAU D'AQUÉDUC PENDANT LES TRAVAUX DOIT FAIRE L'OBJET D'UNE APPROBATION PAR LA VILLE DE LÉVIS.
- RACCORDEMENT AU PAVAGE EXISTANT, TRAIT DE SCIE ET PLANAGE SUR 600mm
- L'ENTREPRENEUR EST RESPONSABLE DE L'IMPLANTATION DES CONDUITES, DES REGARDS, ETC., LA POSITION PEUT ÊTRE DIFFÉRENTE DE CELLE INDUITE AUX PLANS EN FONCTION DU DIAMÈTRE DES CONDUITES ET DE LA GÉOMÉTRIE DES REGARDS.
- LES ÉLEVATIONS SONT RATTACHÉES AU REPERE GÉODÉSIQUE NO. 68K1978 ELEV.: 97,98m

LOGO :

Groupe SNC-LAVALIN inc.
5955, rue Saint-Laurent, bur.300, Lévis (Québec), Canada G6V 3P5
Téléphone: (418) 837-3621, Télécopieur: (418) 837-2039

SCEAUX :

01	POUR CONSTRUCTION	2012-08-15	C.D.
00	POUR SOUMISSION	2012-05-31	C.D.
P.A.	PRÉLIMINAIRE 50%	2012-02-01	C.D.
PA	PRÉLIMINAIRE 25%	2011-11-22	C.D.

DATE DU DÉBUT DES TRAVAUX :		DATE DE FIN DES TRAVAUX :	

SERVICE DU GÉNIE

VILLE DE LÉVIS

PROJET : ALIMENTATION EN EAU POTABLE ET COLLECTE DES EAUX USEES QUARTIER BOUTIN SECTEUR STE-HELENE-DE-BREKEYVILLE

TITRE : PLACE DES HAUTS BOIS

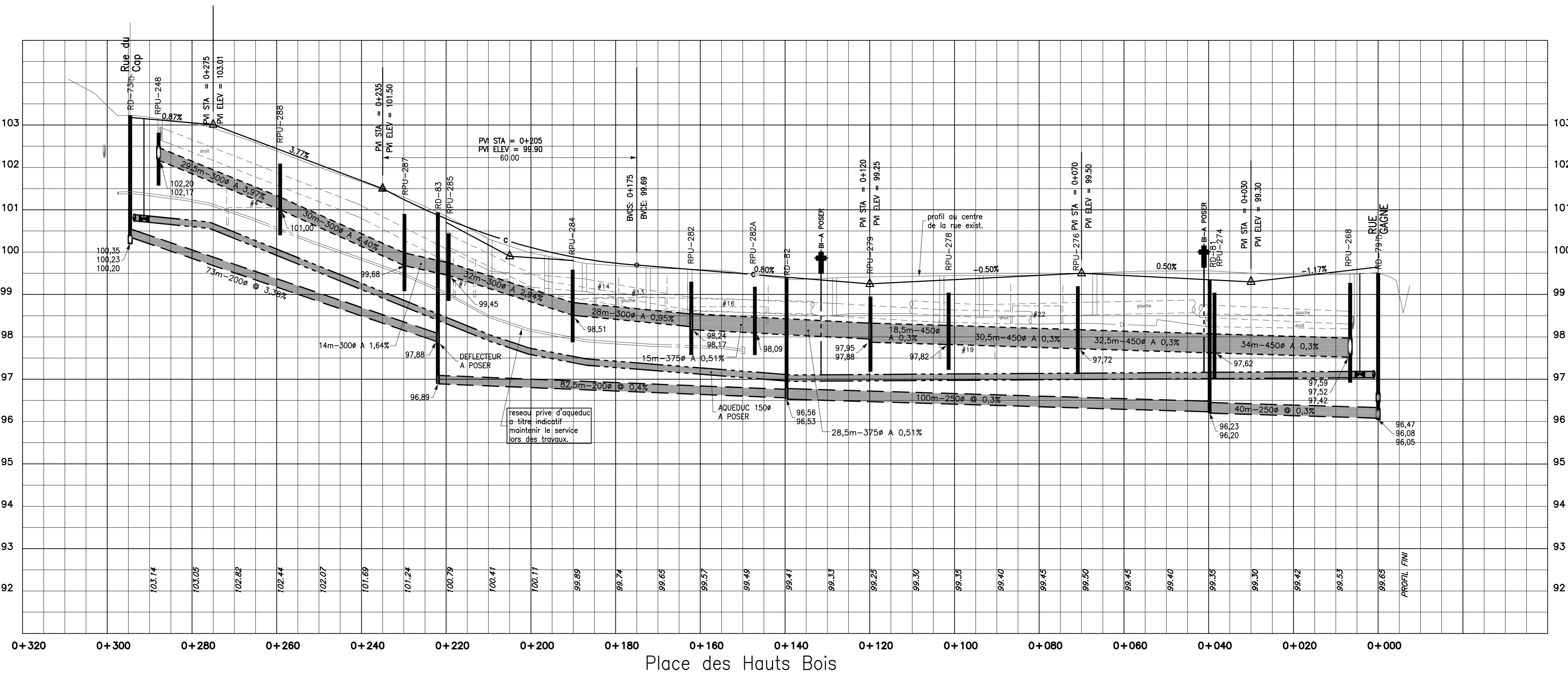
DESSINE PAR : MARTIN VALLIERES

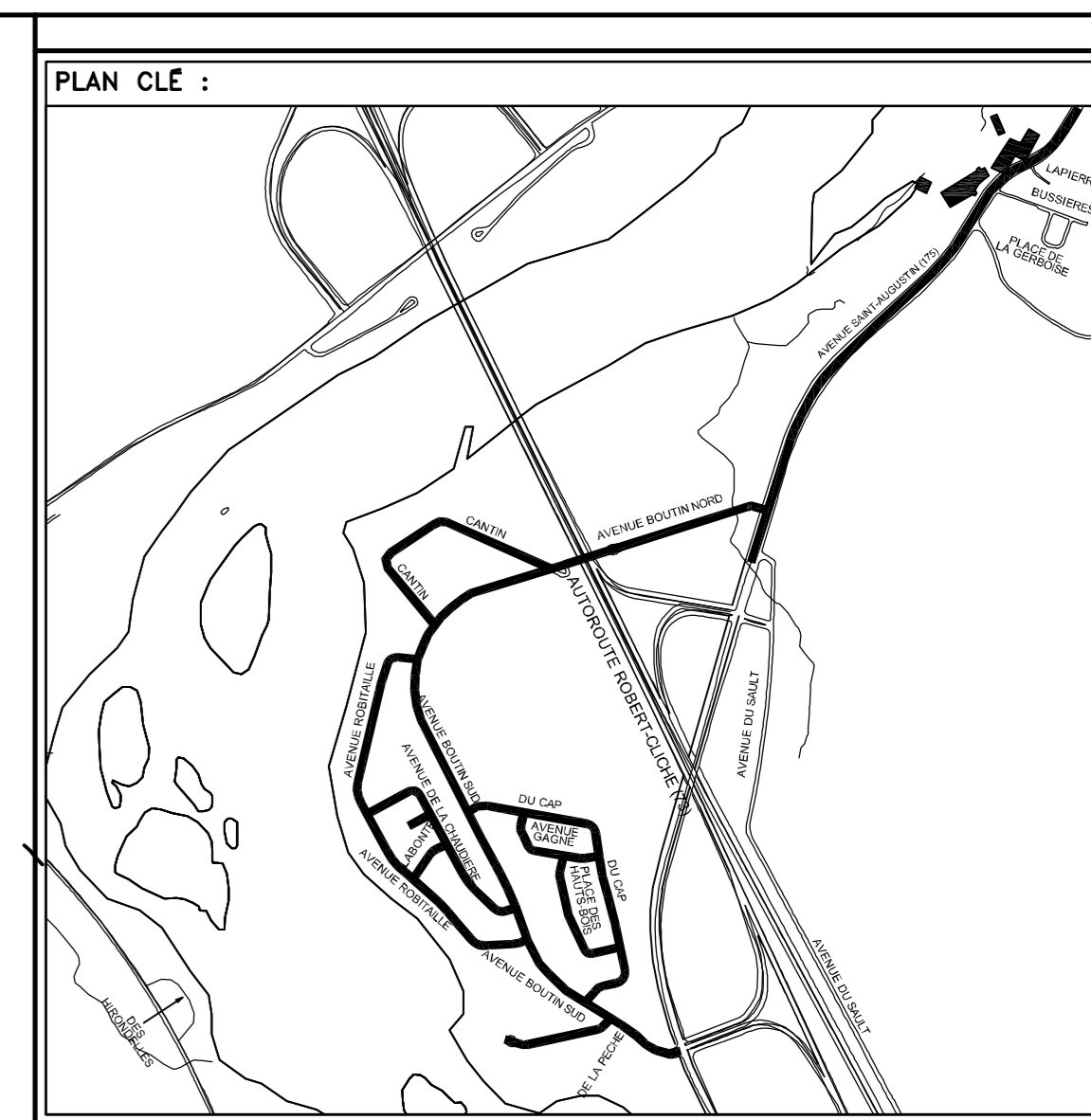
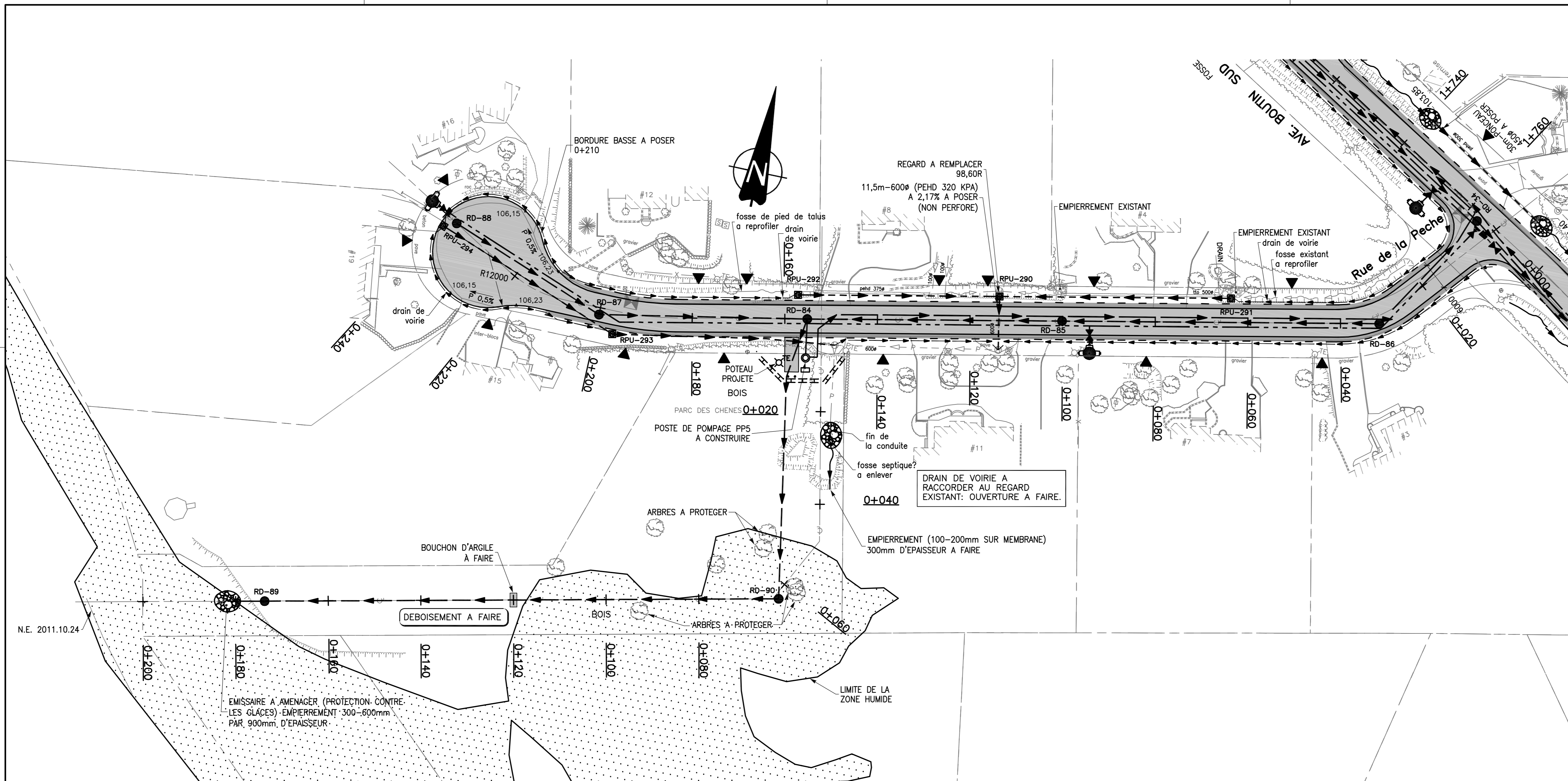
PREPARE PAR : CHARLES DROUIN, LOUIS VEZINA, GUILLAUME LABRIE

DATE : 2011-11-22

ECHELLE : HORIZONTALE : 1:500, VERTICALE : 1:50

21 / 25

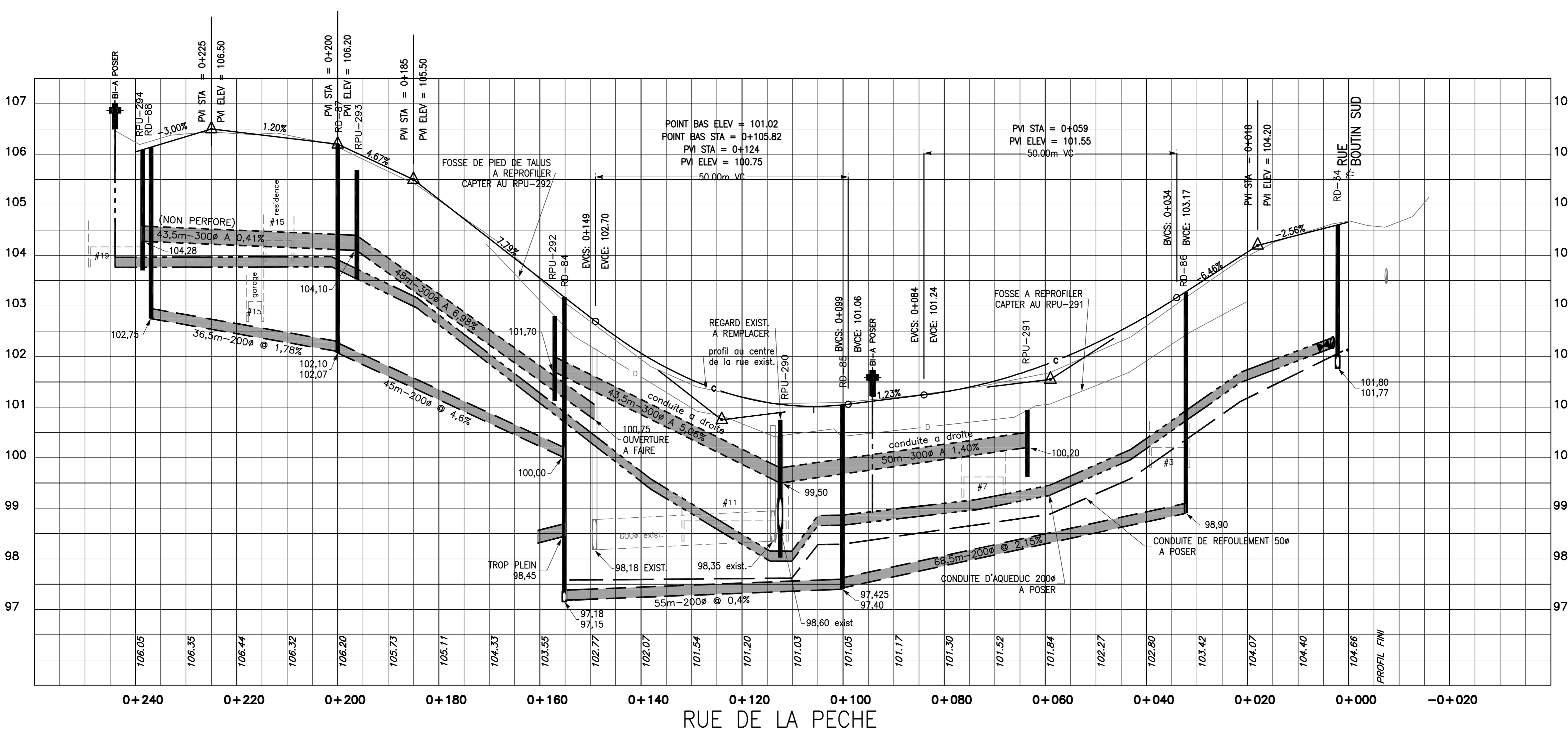




- NOTE :**
- AVANT D'EXCAVER, L'ENTREPRENEUR DOIT PROCÉDER À TOUTES LES RECHERCHES AUPRÈS DES ORGANISMES CONCERNÉS AFIN DE LOCALISER PRÉCISÉMENT LES OUVRAGES SOUTERRAINS EXISTANTS.
 - LE POSITIONNEMENT DES CONDUITES EST À TITRE INDICATIF. LA LOCALISATION PRÉCISE DOIT ÊTRE EFFECTUÉE PAR L'ENTREPRENEUR AVANT LE DÉBUT DES TRAVAUX. TOUS LES RADIERS ET LES DIAMÈTRES DES CONDUITES À INTERCEPTER DOIVENT ÊTRE VÉRIFIÉS ET LES INFORMATIONS, INCLUANT DIAMÈTRES, RADIERS ET FABRICATION DES MATÉRIEAUX, DOIVENT ÊTRE TRANSMISES À L'INGÉNIEUR AVANT LE DÉBUT DES TRAVAUX. (PHASE PRÉPARATOIRE) L'OPÉRATION DU RÉSEAU D'AQUÉDUC PENDANT LES TRAVAUX DOIT FAIRE L'OBJET D'UNE APPROBATION PAR LA VILLE DE LÉVIS.
 - RACCORDEMENT AU PAVAGE EXISTANT, TRAIT DE SCIE ET PLANAGE SUR 600mm
 - L'ENTREPRENEUR EST RESPONSABLE DE L'IMPLANTATION DES CONDUITES, DES REGARDS, ETC., LA POSITION PEUT ÊTRE DIFFÉRENTE DE CELLE INDICUÉE AUX PLANS EN FONCTION DU DIAMÈTRE DES CONDUITES ET DE LA GEOMÉTRIE DES REGARDS.
 - LES ELEVATIONS SONT RATTACHÉES AU REPERE GÉODÉSIQUE NO. 68K1978 ELEV.: 97.98m

LOGO :

Groupe SNC-LAVALIN inc.
5955, rue Saint-Laurent, bur.300, Lévis (Québec), Canada G6V 3P5
Téléphone: (418) 837-3621, Télécopieur: (418) 837-2039



SCEAUX :

DATE DU DÉBUT DES TRAVAUX :	DATE DE FIN DES TRAVAUX :
-----------------------------	---------------------------

NO.	DESCRIPTIONS	DATE	PAR
01	POUR CONSTRUCTION	2012-08-15	C.D.
00	POUR SOUMISSION	2012-05-31	C.D.
P.A.	PRELIMINAIRE 50%	2012-02-01	C.D.
PA	PRELIMINAIRE 25%	2011-11-22	C.D.

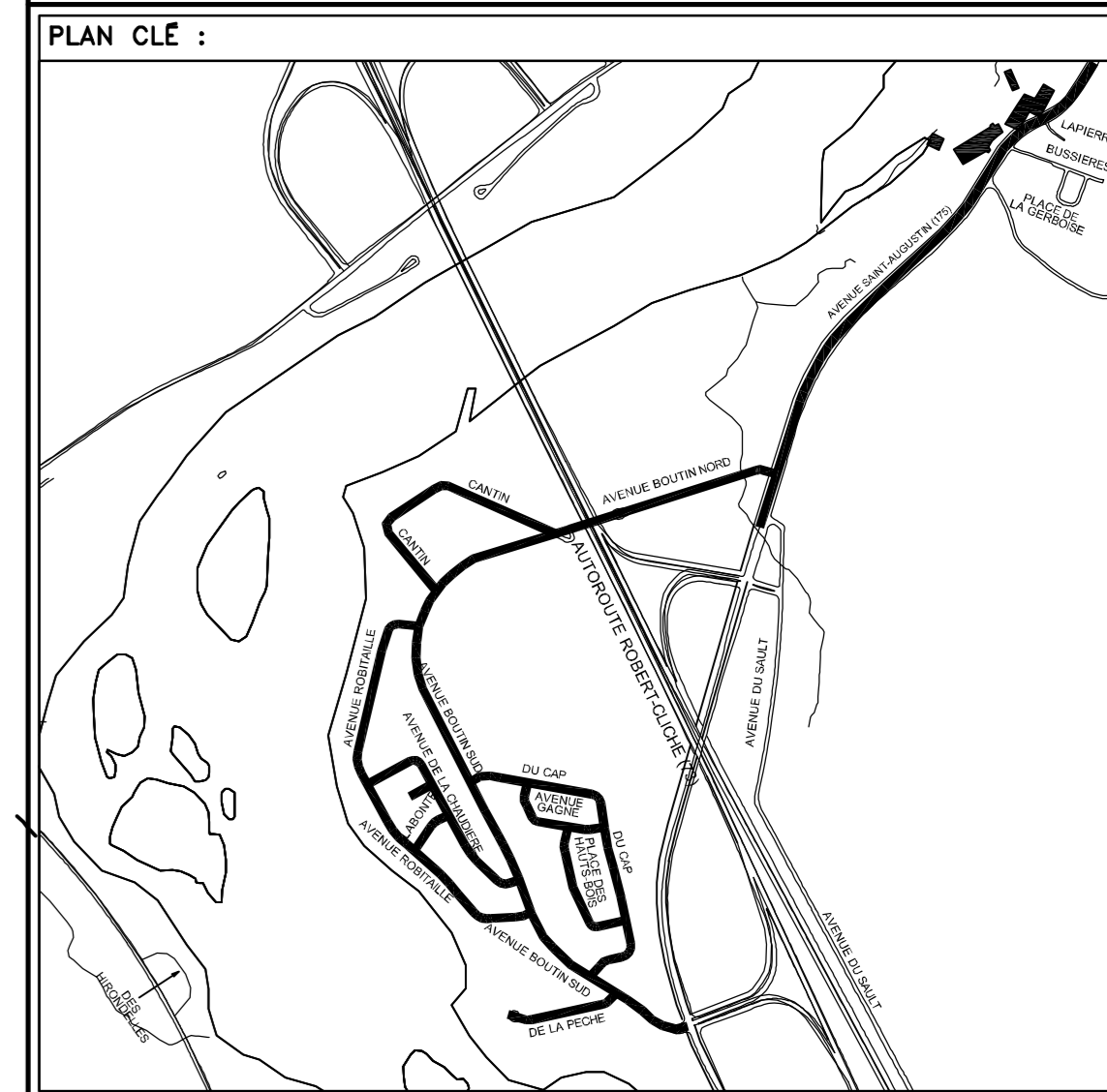
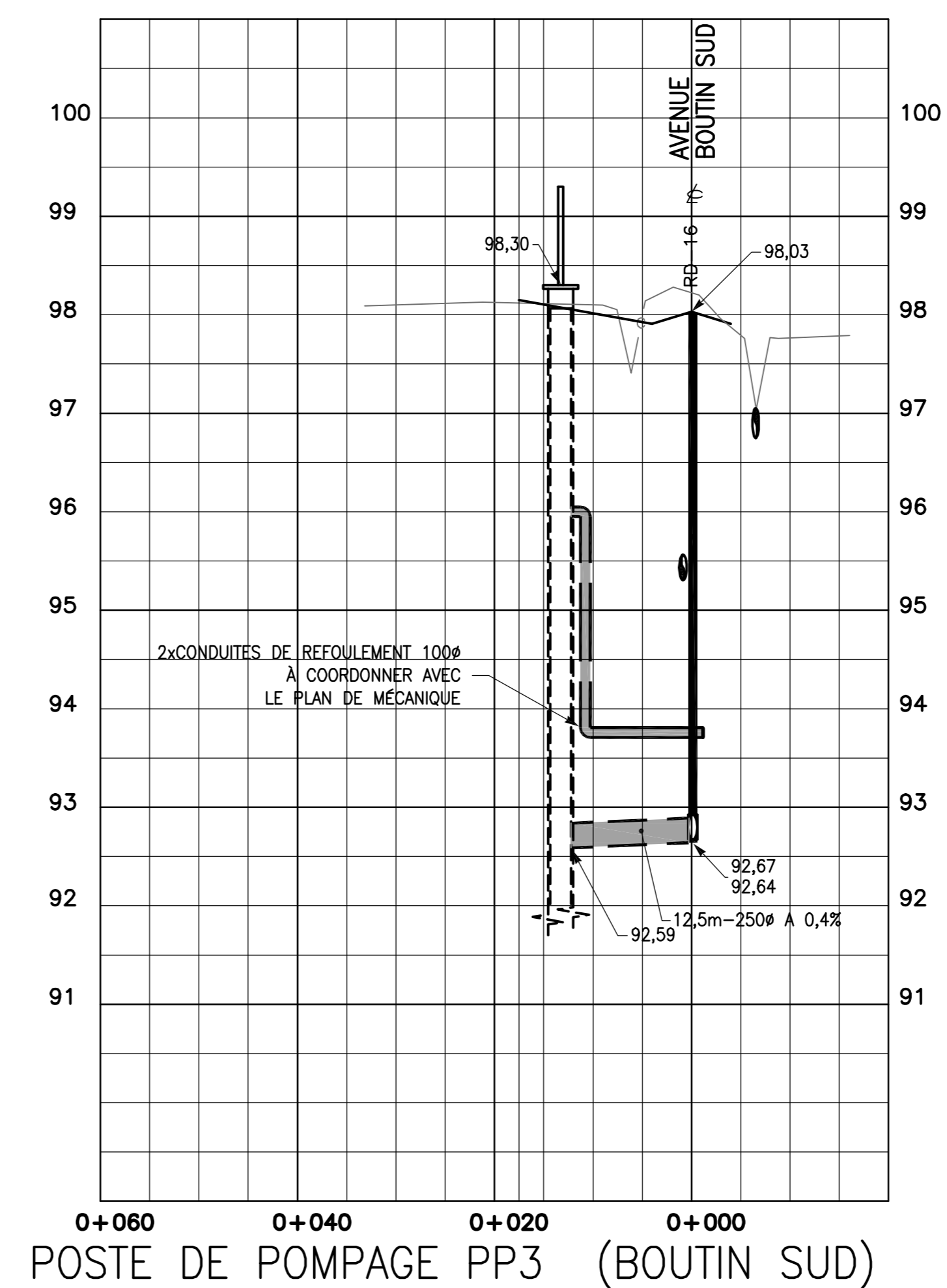
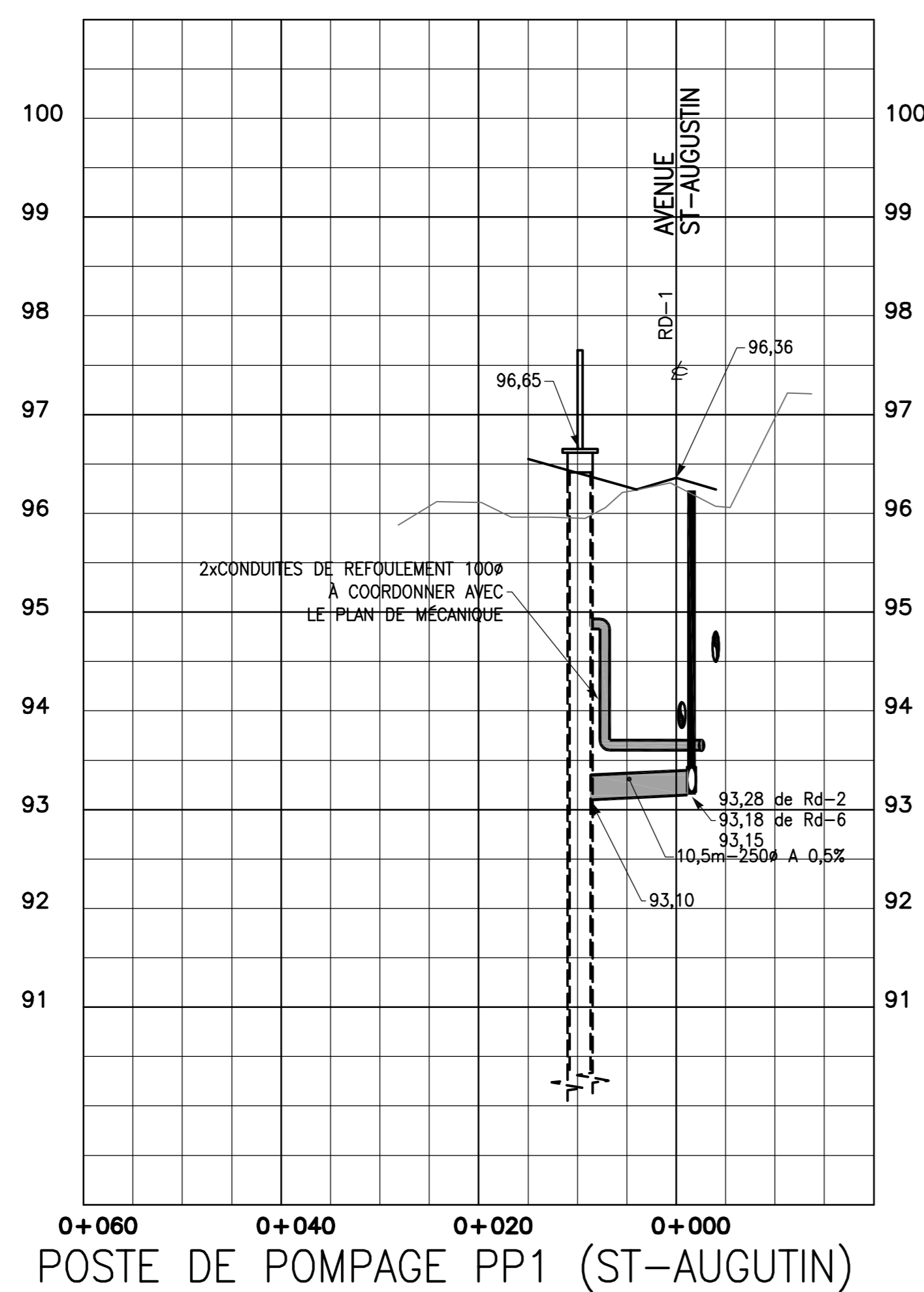
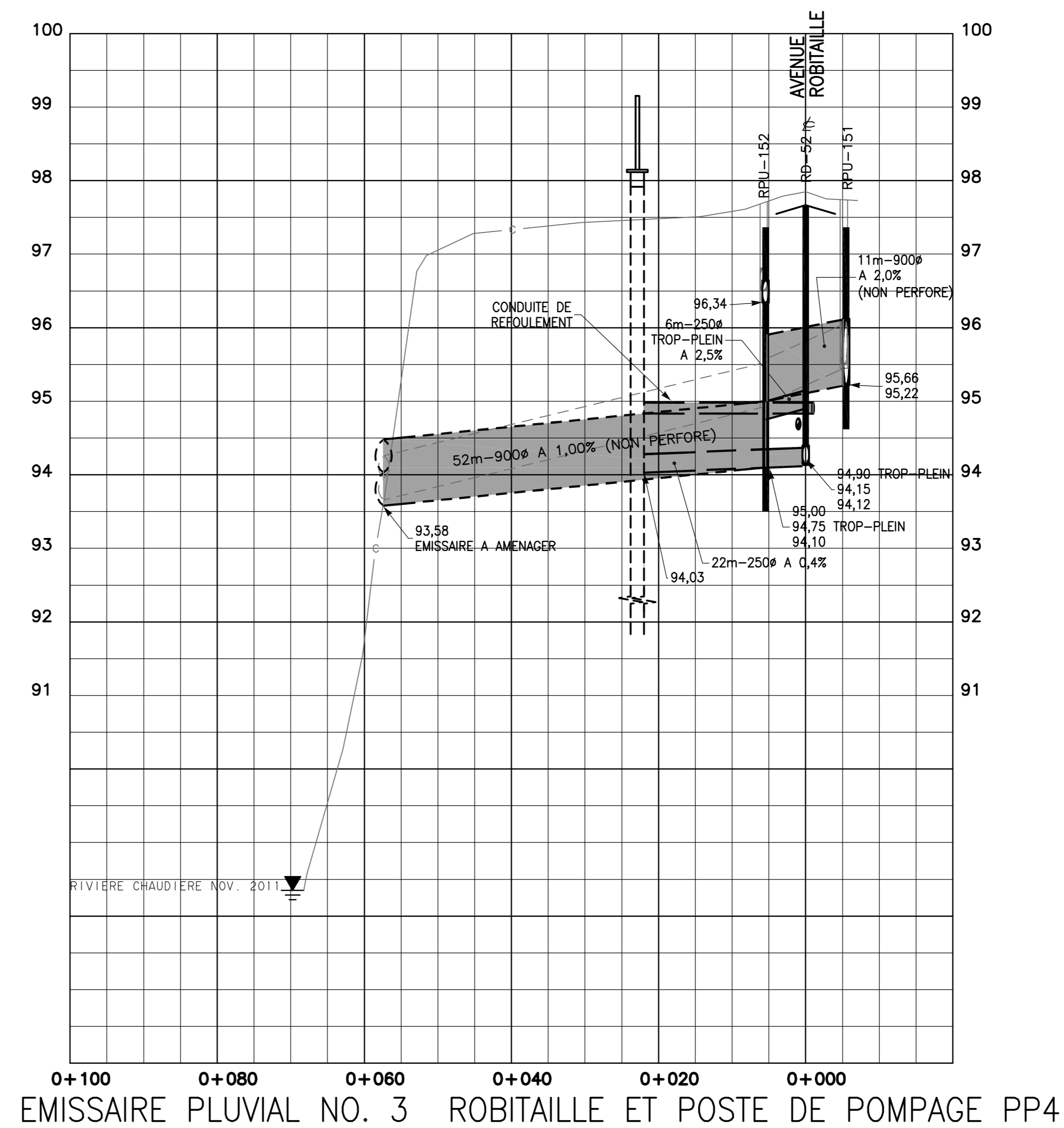
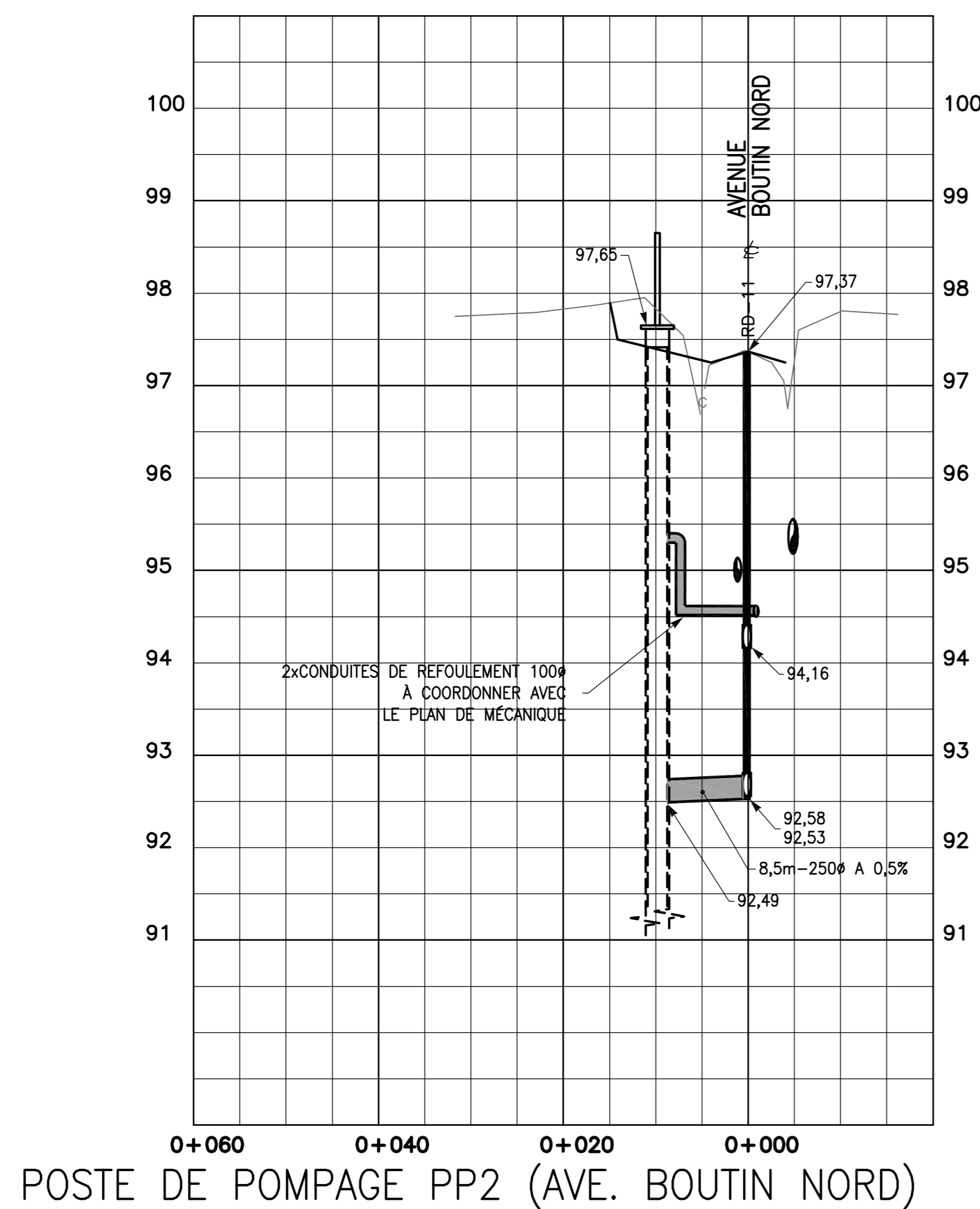
SERVICE DU GÉNIE
VILLE DE LÉVIS

PROJET : ALIMENTATION EN EAU POTABLE ET COLLECTE DES EAUX USEES QUARTIER BOUTIN SECTEUR STE-HELENE-DE-BREKEYVILLE

TITRE : RUE DE LA PECHE

DESSEIN PAR : MARTIN VALLIERES
PREPARE PAR : CHARLES DROUIN, LOUIS VEZINA, GUILLAUME LABRIE

DATE : 2011-11-22	ECHELLE : HORIZONTALE : 1:500, VERTICALE : 1:50	22
		25



- NOTE :
- AVANT D'EXCAVER, L'ENTREPRENEUR DOIT PROCÉDER À TOUTES LES RECHERCHES AUPRÈS DES ORGANISMES CONCERNÉS AFIN DE LOCALISER PRÉCISÉMENT LES OUVRAGES SOUTERRAINS EXISTANTS.
 - LE POSITIONNEMENT DES CONDUITES EST À TITRE INDICATIF. LA LOCALISATION PRÉCISE DOIT ÊTRE EFFECTUÉE PAR L'ENTREPRENEUR AVANT LE DÉBUT DES TRAVAUX. TOUS LES RADIERS ET LES DIAMÈTRES DES CONDUITES À INTERCEPTER DOIVENT ÊTRE VÉRIFIÉS ET LES INFORMATIONS, INCLUANT DIAMÈTRES, RADIERS ET FABRICATION DES MATÉRIEAUX, DOIVENT ÊTRE TRANSMISES À L'INGÉNIEUR AVANT LE DÉBUT DES TRAVAUX. (PHASE PRÉPARATOIRE) L'OPÉRATION DU RÉSEAU D'AQUÉDUC PENDANT LES TRAVAUX DOIT FAIRE L'OBJET D'UNE APPROBATION PAR LA VILLE DE LÉVIS.
 - RACCORDEMENT AU PAVAGE EXISTANT, TRAIT DE SCIE ET PLANAGE SUR 600mm
 - L'ENTREPRENEUR EST RESPONSABLE DE L'IMPLANTATION DES CONDUITES, DES REGARDS, ETC., LA POSITION PEUT ÊTRE DIFFÉRENTE DE CELLE INDICUÉE AUX PLANS EN FONCTION DU DIAMÈTRE DES CONDUITES ET DE LA GÉOMÉTRIE DES REGARDS.
 - LES ÉLEVATIONS SONT RATTACHÉES AU REPERE GÉODÉSIQUE NO. 68K1978 ELEV.: 97.98m

LOGO :

Groupe SNC-Lavalin inc.
5955, rue Saint-Laurent, bur.300, Lévis (Québec), Canada G6V 3P5
Téléphone: (418) 837-3621, Télécopieur: (418) 837-2039

SCEAUX :

DATE DU DÉBUT DES TRAVAUX : DATE DE FIN DES TRAVAUX :

NO.	DESCRIPTIONS	DATE	PAR
01	POUR CONSTRUCTION	2012-08-15	C.D.
01	POUR CONSTRUCTION	2012-08-15	C.D.
00	POUR SOUMISSION	2012-05-31	C.D.

REVISIONS

SERVICE DU GÉNIE
VILLE DE LÉVIS

PROJET : ALIMENTATION EN EAU POTABLE ET COLLECTE DES EAUX USEES QUARTIER BOUTIN SECTEUR STE-HELENE-DE-BREKEYVILLE

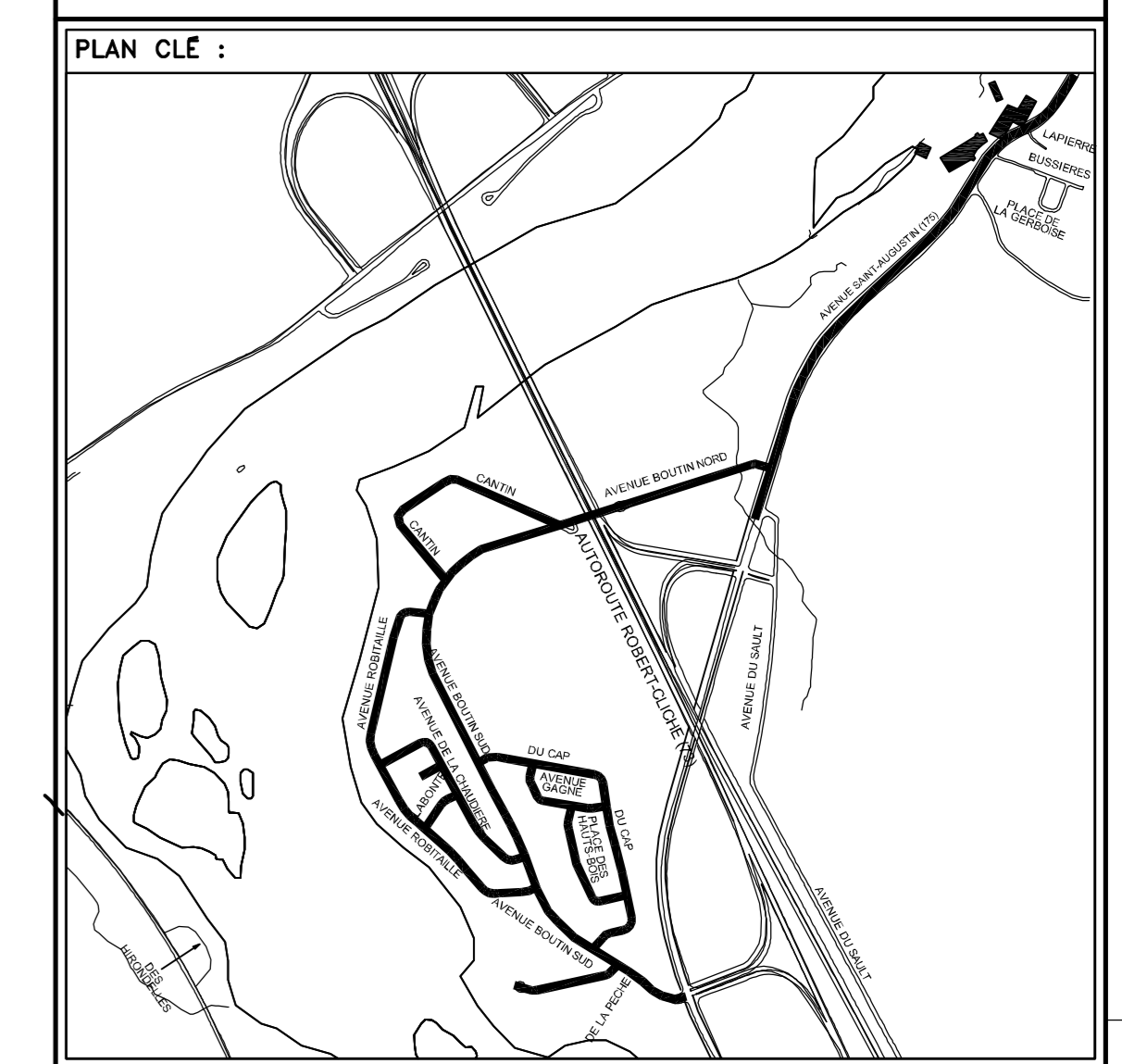
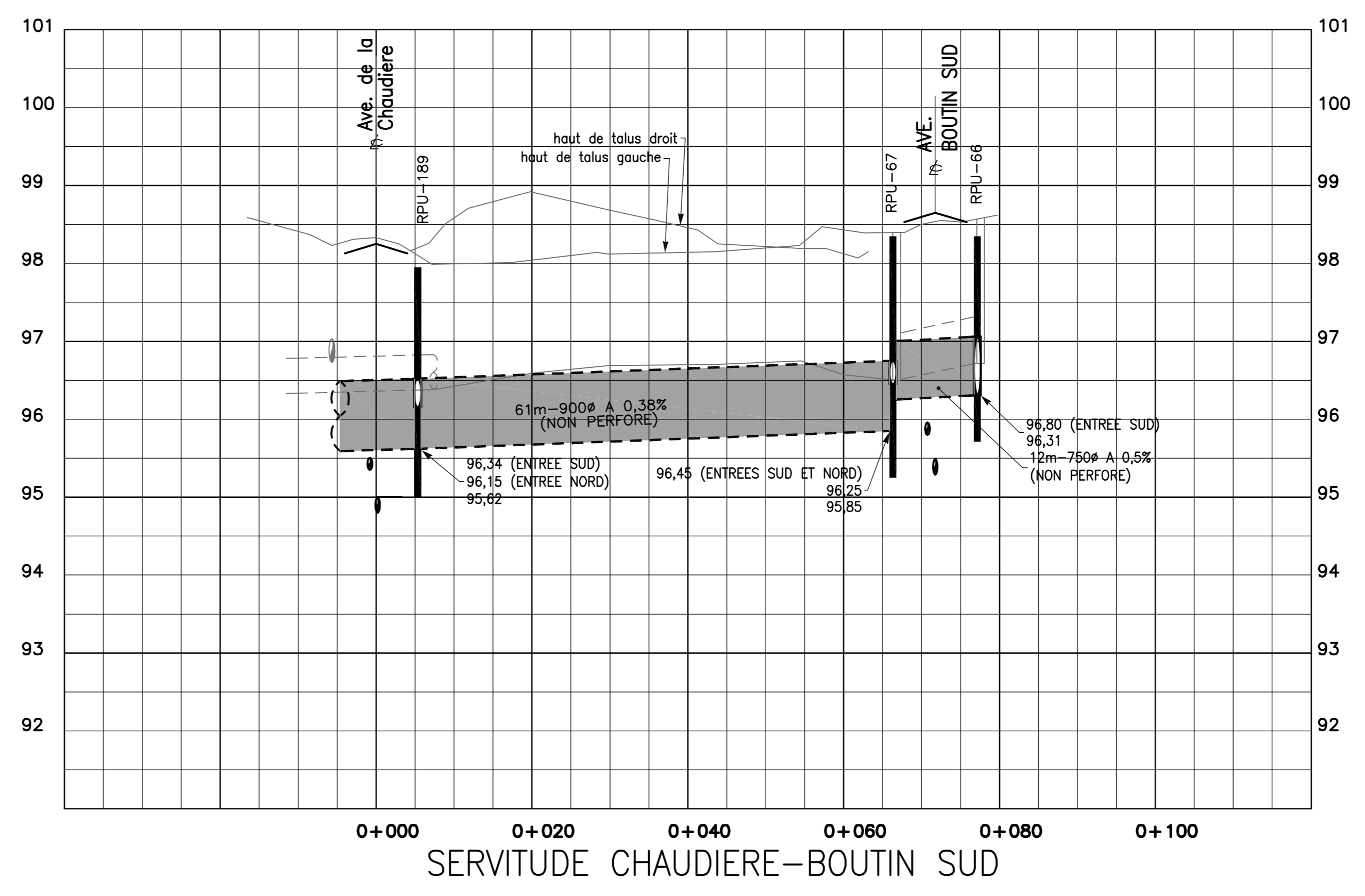
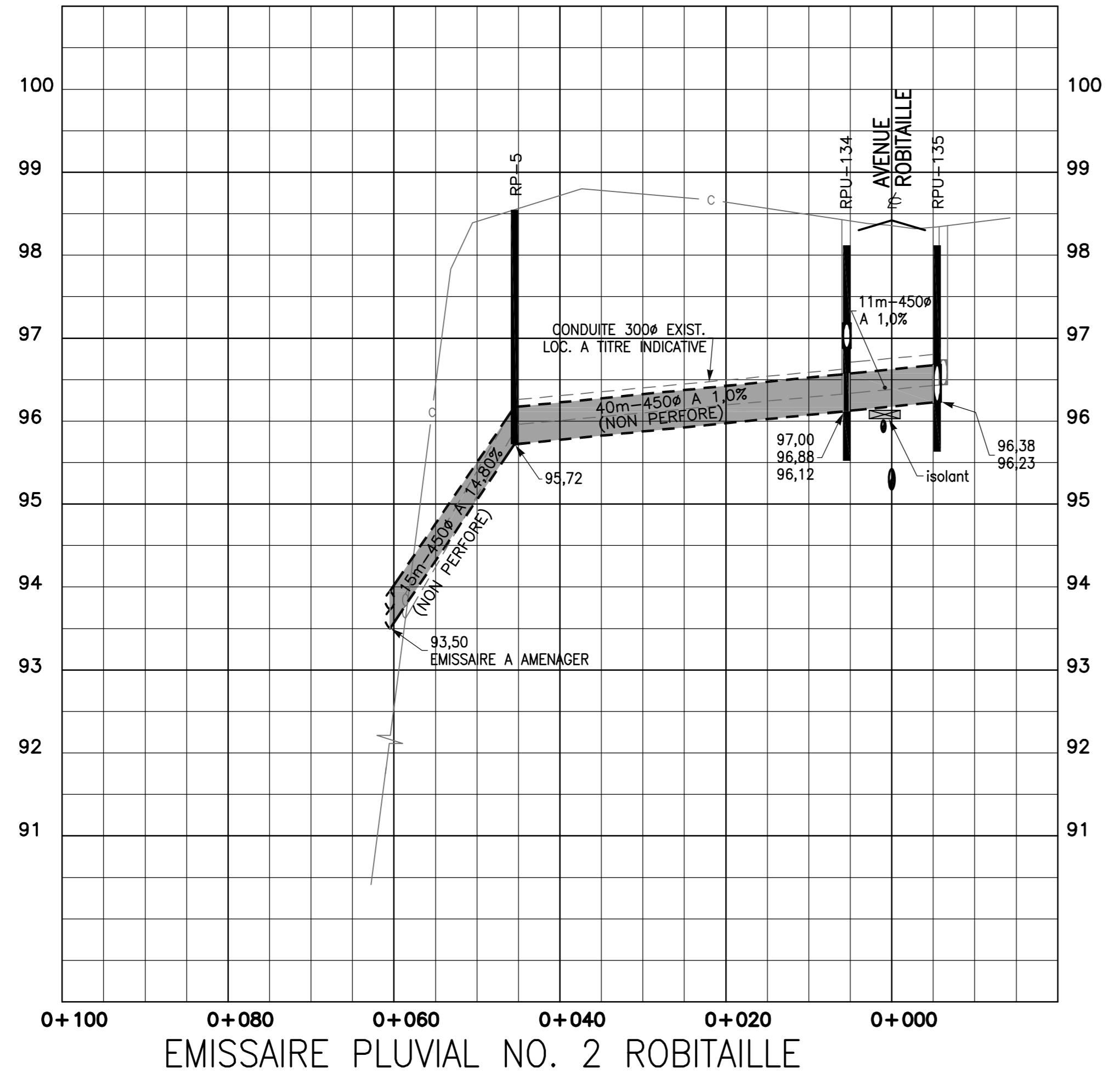
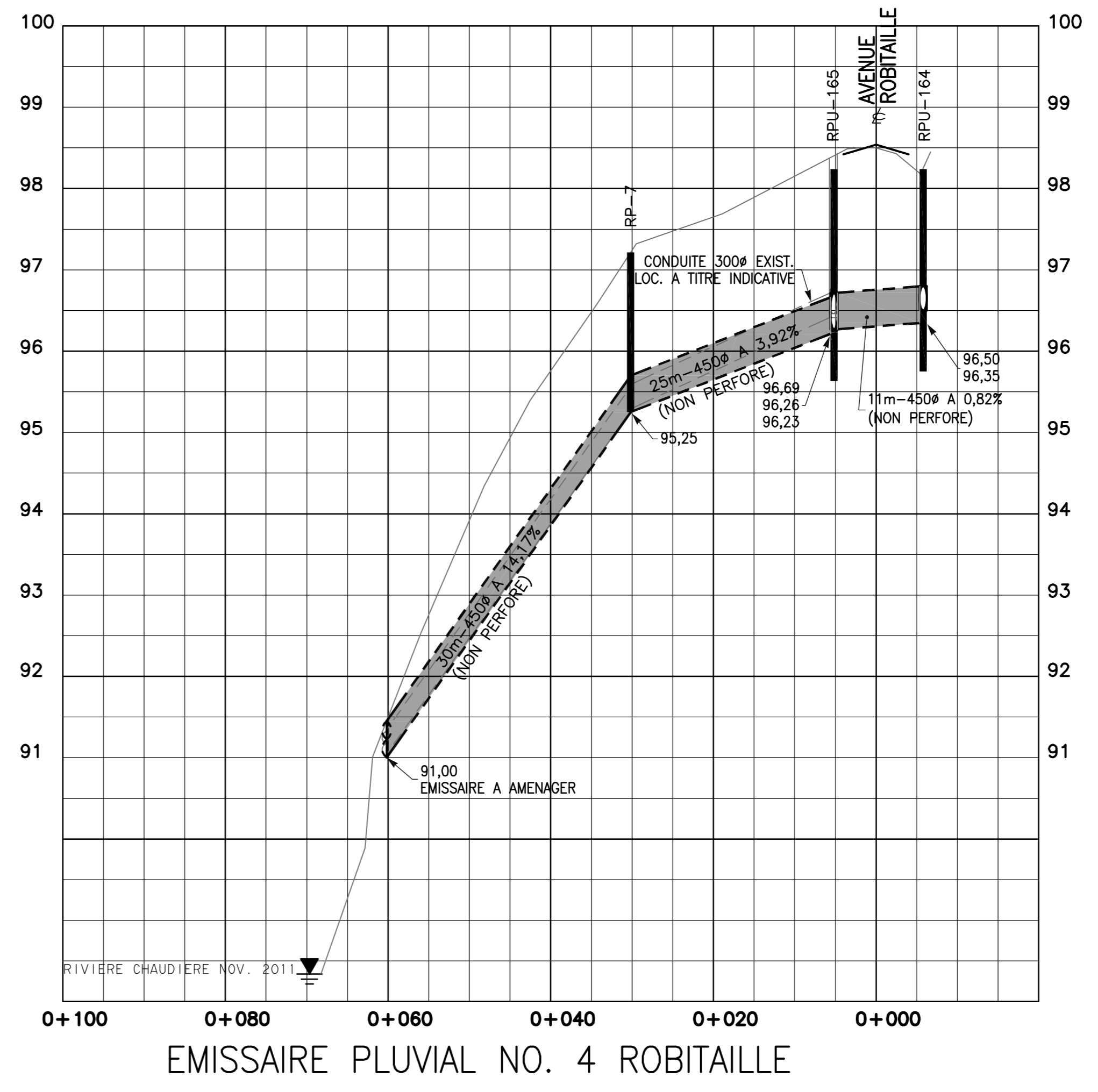
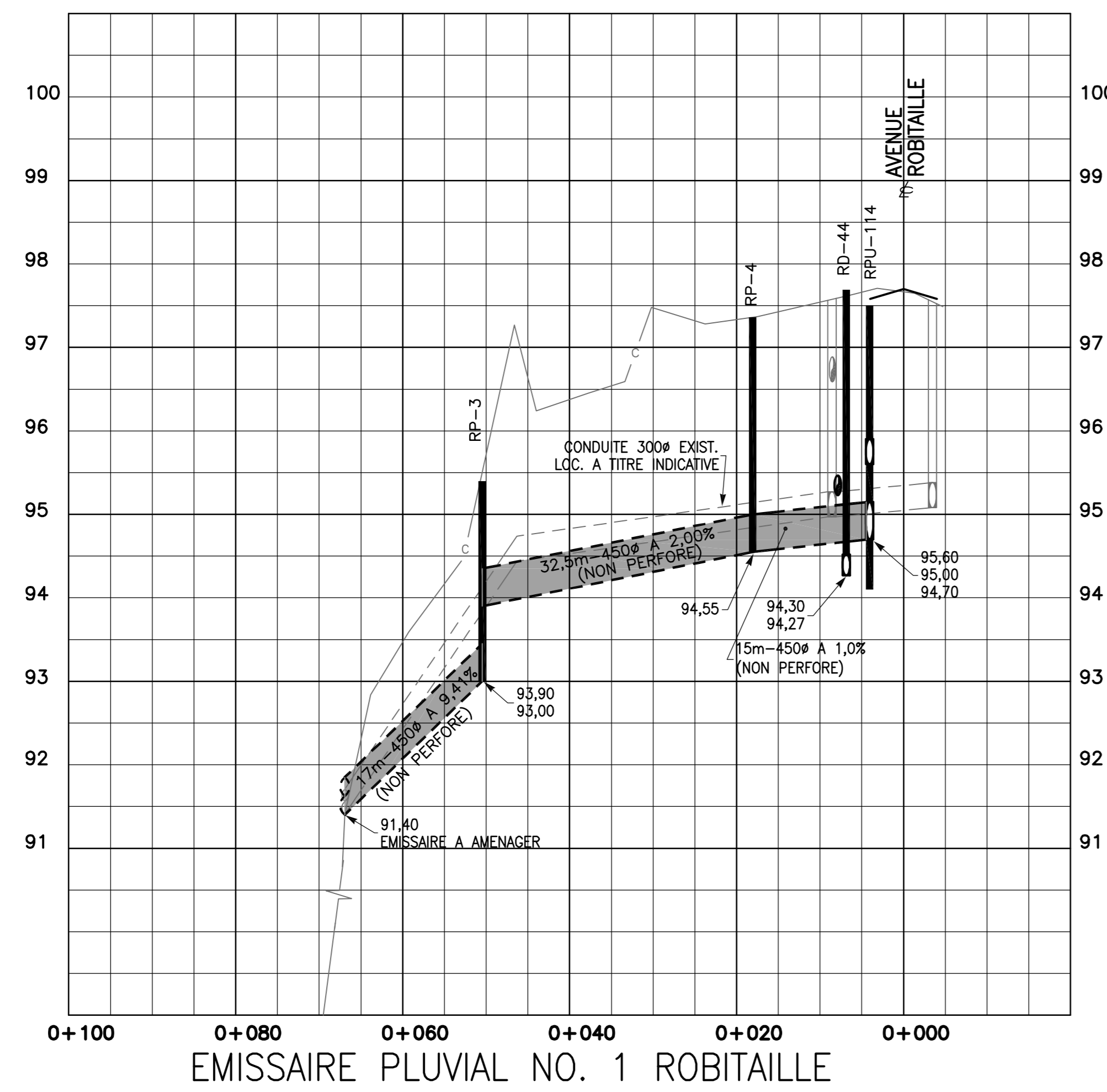
TITRE : DIVERS

DESSINE PAR : MARTIN VALLIERES PREPARE PAR : CHARLES DROUIN, LOUIS VEZINA, GUILLAUME LABRIE

DATE : 2011-11-22 ECHELLE : HORIZONTALE : 1:500, VERTICALE : 1:50 23 / 25

ERNIERE SAUVÉGARDE: 2013/02/13 - 3:10pm
HEMIN: P:\108483\VO\2004-00-11-Rm-cc-00-25.DWG

NO PROJET: 62004-00-11
NOM DU FICHER: Rmvm-co-00-25



- NOTE :
- AVANT D'EXCAVER, L'ENTREPRENEUR DOIT PROCÉDER À TOUTES LES RECHERCHES AUPRÈS DES ORGANISMES CONCERNÉS AFIN DE LOCALISER PRÉCISÉMENT LES OUVRAGES SOUTERRAINS EXISTANTS.
 - LE POSITIONNEMENT DES CONDUITES EST À TITRE INDICATIF. LA LOCALISATION PRÉCISE DOIT ÊTRE EFFECTUÉE PAR L'ENTREPRENEUR AVANT LE DÉBUT DES TRAVAUX. TOUS LES RADIIERS ET LES DIAMÈTRES DES CONDUITES À INTERCEPTER DOIVENT ÊTRE VÉRIFIÉS ET LES INFORMATIONS, INCLUANT DIAMÈTRES, RADIIERS ET FABRICATION DES MATÉRIELS, DOIVENT ÊTRE TRANSMISES À L'INGÉNIEUR AVANT LE DÉBUT DES TRAVAUX. (PHASE PRÉPARATOIRE)
 - L'OPÉRATION DU RÉSEAU D'AQUÉDUC PENDANT LES TRAVAUX DOIT FAIRE L'OBJET D'UNE APPROBATION PAR LA VILLE DE LÉVIS.
 - RACCORDEMENT AU PAVAGE EXISTANT, TRAIT DE SCIE ET PLANAGE SUR 600mm
 - L'ENTREPRENEUR EST RESPONSABLE DE L'IMPLANTATION DES CONDUITES, DES REGARDS, ETC.. LA POSITION PEUT ÊTRE DIFFÉRENTE DE CELLE INDICUÉE AUX PLANS EN FONCTION DU DIAMÈTRE DES CONDUITES ET DE LA GÉOMÉTRIE DES REGARDS.
 - LES ÉLEVATIONS SONT RATTACHÉES AU REPERE GÉODÉSIQUE NO. 68K1978 ELEV.: 97.98m

LOGO :

Groupe SNC-LAVALIN inc.
5955, rue Saint-Laurent, bur.300, Lévis (Québec), Canada G6V 3P5
Téléphone: (418) 837-3621, Télécopieur: (418) 837-2039

SCEAUX :

DATE DU DÉBUT DES TRAVAUX :	DATE DE FIN DES TRAVAUX :
-----------------------------	---------------------------

NO.	DESCRIPTIONS	DATE	PAR
01	POUR CONSTRUCTION	2012-08-15	C.D.
00	POUR SOUMISSION	2012-05-31	C.D.

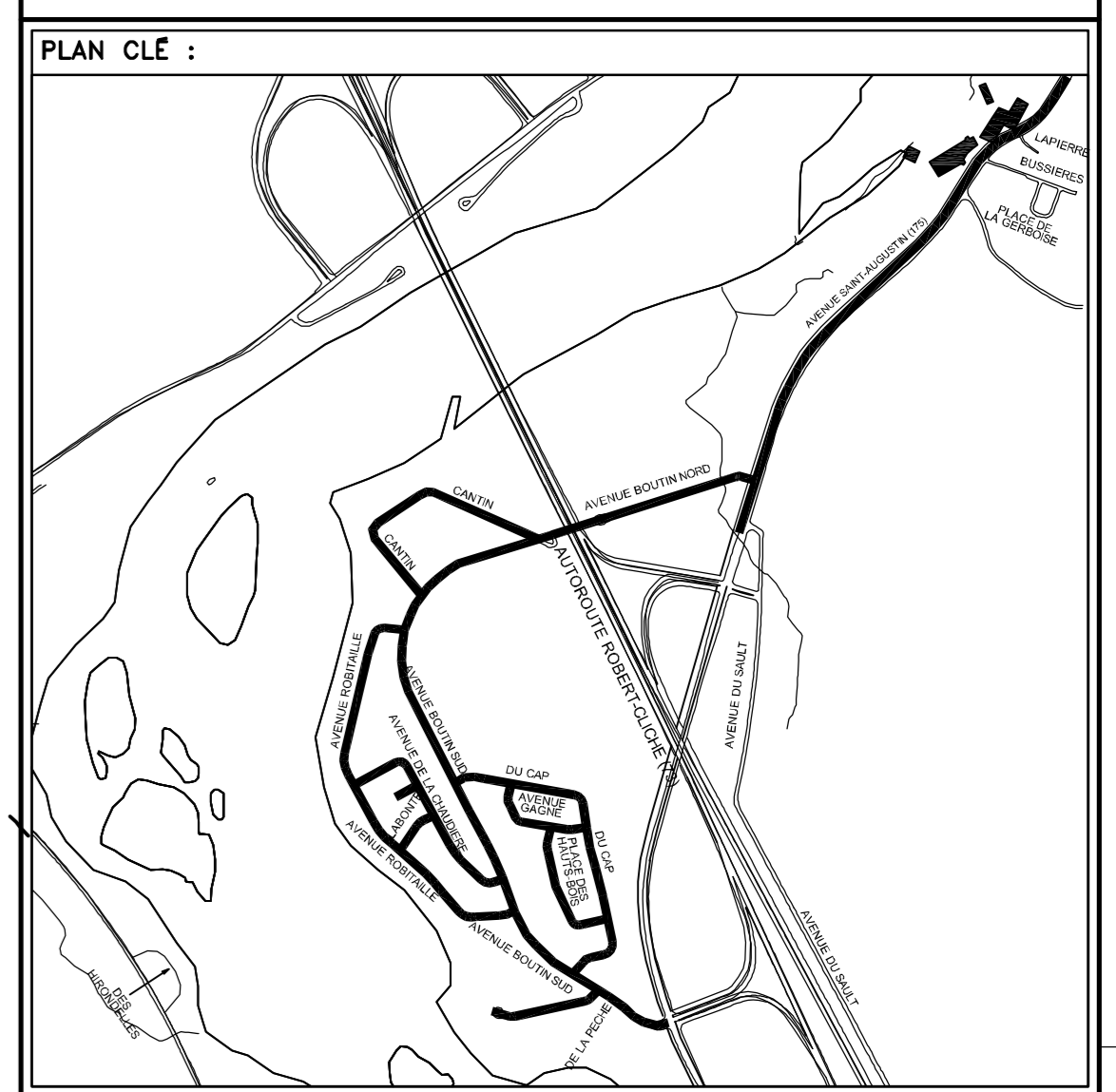
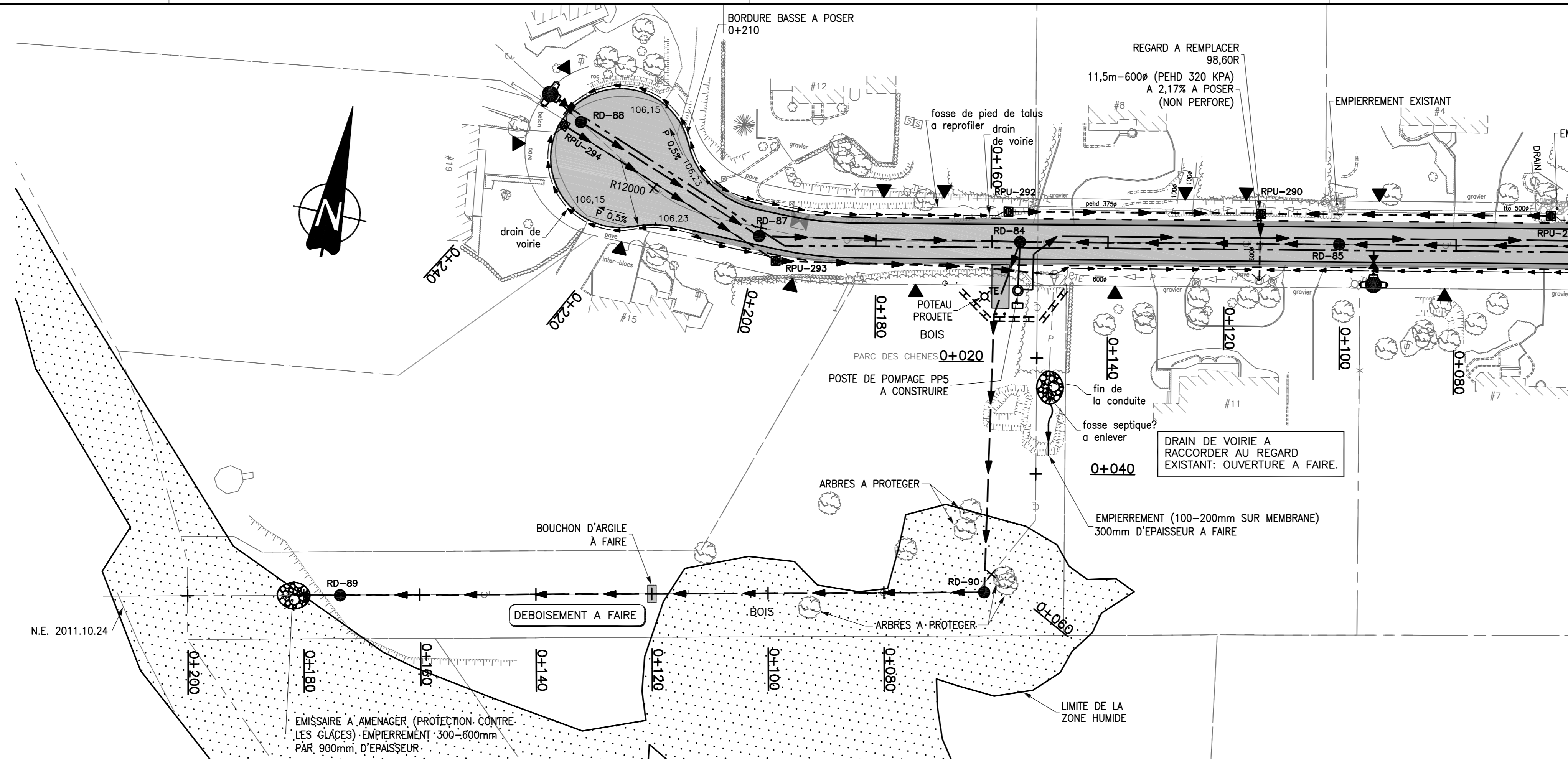
SERVICE DU GÉNIE
VILLE DE LÉVIS

PROJET : ALIMENTATION EN EAU POTABLE ET COLLECTE DES EAUX USEES QUARTIER BOUTIN SECTEUR STE-HELENE-DE-BREKEYVILLE

TITRE : DIVERS

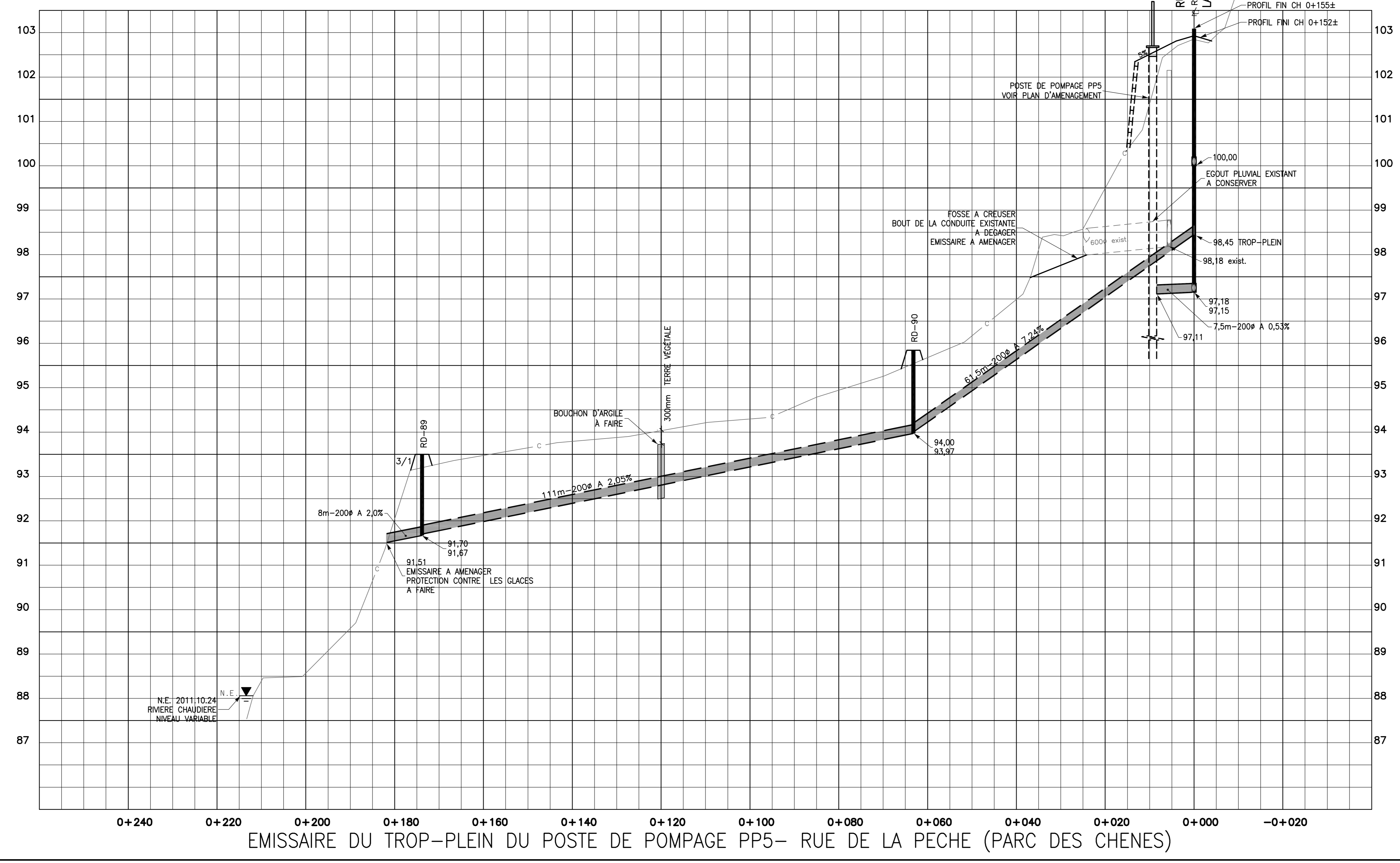
DESSINE PAR : MARTIN VALLIERES	PREPARE PAR : CHARLES DROUIN, LOUIS VEZINA, GUILLAUME LABRIE
--------------------------------	--

DATE : 2011-11-22	ECHELLE : HORIZONTALE : 1:500, VERTICALE : 1:50	24
-------------------	---	----



NOTE :

- AVANT D'EXCAVER, L'ENTREPRENEUR DOIT PROCÉDER À TOUTES LES RECHERCHES AUPRÈS DES ORGANISMES CONCERNÉS AFIN DE LOCALISER PRÉCISÉMENT LES OUVRAGES SOUTERRAINS EXISTANTS.
- LE POSITIONNEMENT DES CONDUITES EST À TITRE INDICATIF. LA LOCALISATION PRÉCISE DOIT ÊTRE EFFECTUÉE PAR L'ENTREPRENEUR AVANT LE DÉBUT DES TRAVAUX. TOUS LES RADIERS ET LES DIAMÈTRES DES CONDUITES À INTERCEPTER DOIVENT ÊTRE VÉRIFIÉS ET LES INFORMATIONS, INCLUANT DIAMÈTRES, RADIERS ET FABRICATION DES MATÉRIEAUX, DOIVENT ÊTRE TRANSMISES À L'INGÉNIEUR AVANT LE DÉBUT DES TRAVAUX. (PHASE PRÉPARATOIRE) L'OPÉRATION DU RÉSEAU D'AQUÉDUC PENDANT LES TRAVAUX DOIT FAIRE L'OBJET D'UNE APPROBATION PAR LA VILLE DE LÉVIS.
- RACCORDEMENT AU PAVAGE EXISTANT, TRAIT DE SCIE ET PLANAGE SUR 600mm
- L'ENTREPRENEUR EST RESPONSABLE DE L'IMPLANTATION DES CONDUITES, DES REGARDS, ETC., LA POSITION PEUT ÊTRE DIFFÉRENTE DE CELLE INDICUÉE AUX PLANS EN FONCTION DU DIAMÈTRE DES CONDUITES ET DE LA GÉOMÉTRIE DES REGARDS.
- LES ÉLEVATIONS SONT RATTACHÉES AU REPERE GÉODÉSIQUE NO. 68K1978 ELEV.: 97.98m



LOGO :

Groupe SNC-LAVALIN inc.
5955, rue Saint-Laurent, bur.300, Lévis (Québec), Canada G6V 3P5
Téléphone: (418) 837-3621, Télécopieur: (418) 837-2039

SCEAUX :

DATE DU DÉBUT DES TRAVAUX : DATE DE FIN DES TRAVAUX :

NO.	DESCRIPTIONS	DATE	PAR
01	POUR CONSTRUCTION	2012-08-15	C.D.
00	POUR SOUMISSION	2012-05-31	C.D.

SERVICE DU GÉNIE

VILLE DE LÉVIS

PROJET :
ALIMENTATION EN EAU POTABLE ET COLLECTE DES EAUX USEES
QUARTIER BOUTIN
SECTEUR STE-HELENE-DE-BREKEYVILLE

TITRE :
RUE DE LA PECHE
EMISSAIRE DU TROP-PLEIN
DU POSTE DE POMPAGE

DESINE PAR : MARTIN VALLIERES **PREPARE PAR :** CHARLES DROUIN, LOUIS VEZINA, GUILLAUME LABRIE

DATE : 2011-11-22 **SCHELLE :** HORIZONTALE : 1:500, VERTICALE : 1:50 **25**

FERNIERE_SAUVEGARDE: 2013/02/13 - 3:12pm
HEMIN: R:\108463\VO\2004-00-11-8m-cc-00-25.DWG

NO PROJET: 62004-00-11 NOM DU FICHIER: fmvn-co-00-25