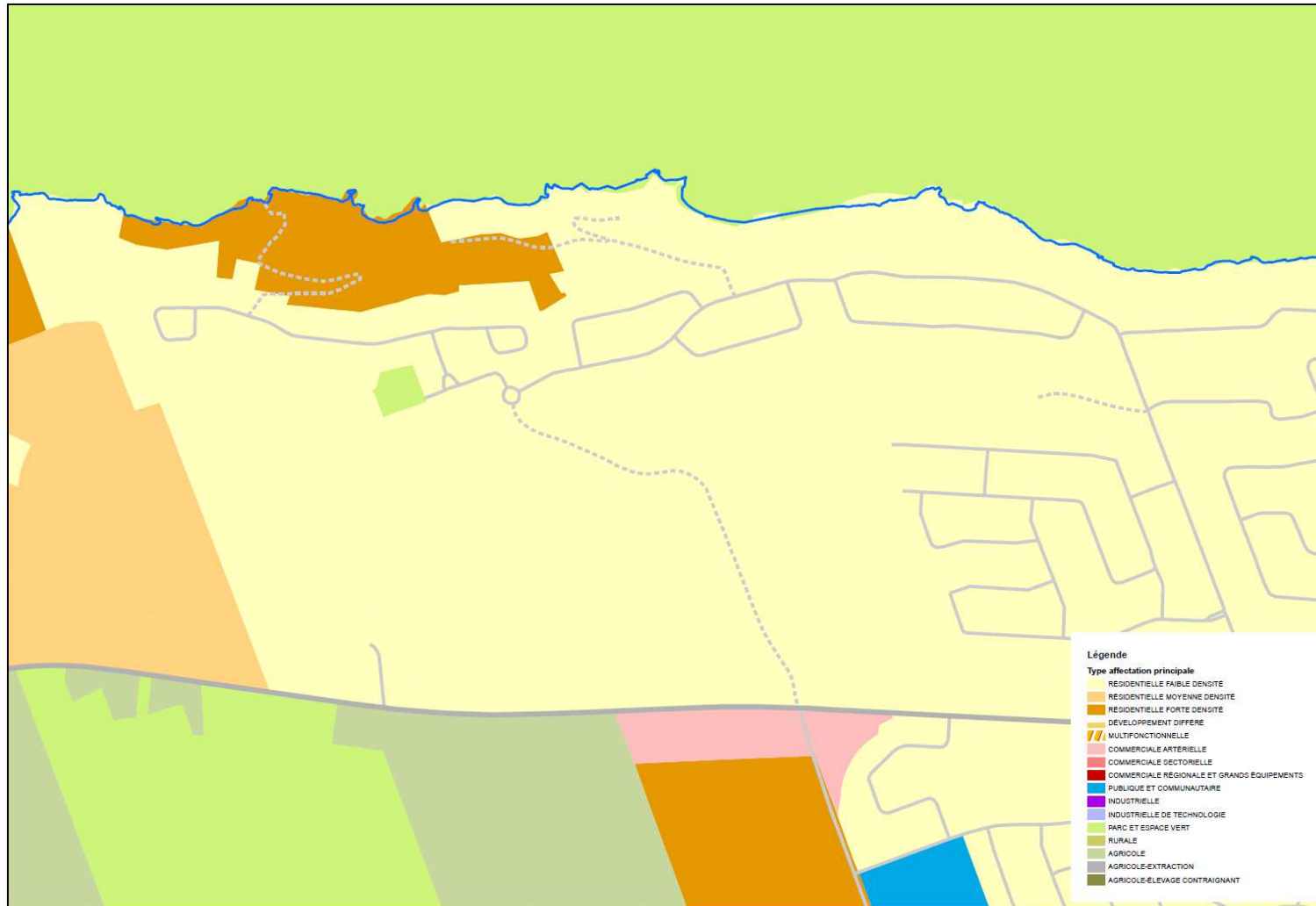


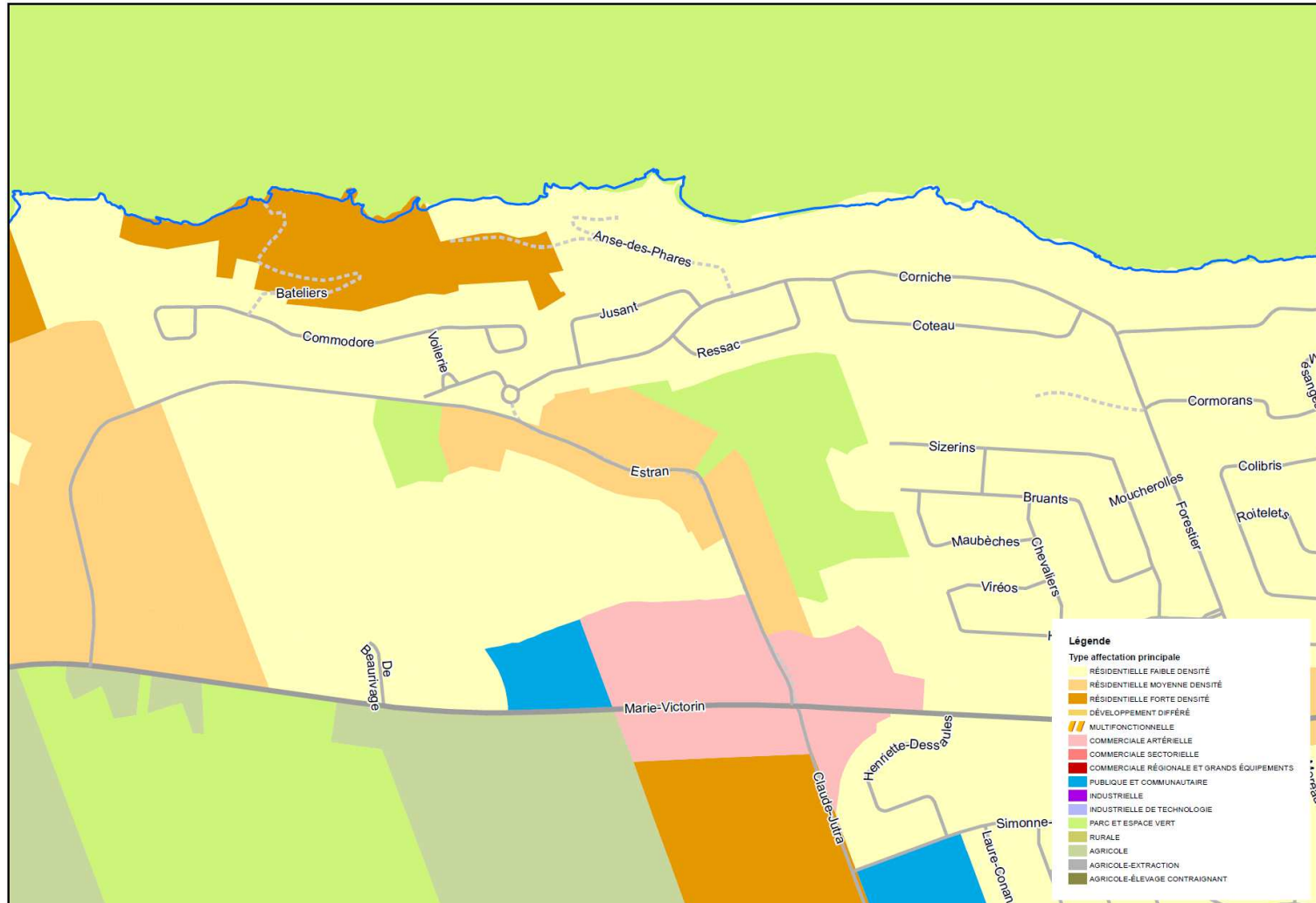


Assemblée publique de consultation
Commission consultative d'urbanisme et d'aménagement
19 novembre 2014

EXTRAIT – Plan des affectations (en vigueur)
Règlement RV-2011-11-22 sur le plan d'urbanisme




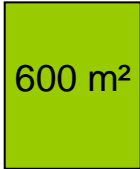



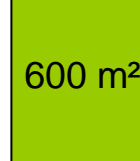
Plan des affectations (après)
 Projet de règlement RV-2014-13-78



DENSITÉ – Plan d'urbanisme

Faible densité	→	moins de 25 log. / ha
Moyenne densité	→	25 à 50 log. / ha
Forte densité	→	plus de 50 log. / ha

EXEMPLES

	/		→	±16,6 log. / ha
	/		→	±33.3 log. / ha
	/		→	±50 log. / ha



Secteur Saint-Nicolas

Chemin Méthot – École de l'Odyssee

Superficie : ±114 ha
 Habitation : ±1120 unités
 Densité brute : ± 10 log. / ha



Secteur Saint-Nicolas

Chemin St-Joseph – École la Martinière

Superficie : ±112 ha
 Habitation : ±1479 unités
 Densité brute : ± 13 log. / ha



Secteur Saint-Rédempteur

7^e Rue – École de la Ruche

Superficie : ±151 ha
 Habitation : ±1713 unités
 Densité brute : ± 11,5 log. / ha

Roc Pointe
Superficie : ±100 ha
Habitation : ±1190 unités
Densité brute : ± 11.9 log / ha

MERCI !