



Séance d'information

Réfection des rues Saint-Laurent
et Louis-Fréchette

Mercredi 19 avril 2017, 19 h

- Mot de bienvenue, par M. Gilles Lehouillier, maire de Lévis.
- Allocution de M. Serge Côté, président de l'arrondissement de Desjardins.
- Allocution de M. Pierre Lainesse, conseiller municipal du district.
- Rappel du concept d'aménagement de la rue Saint-Laurent et de la côte Fréchette, par M. Claude Coulombe, ingénieur chez SNC-Lavalin.
- Description des travaux, échéanciers et circulation, par M. Louis Carbonneau, conseiller en gestion de projets infrastructures.
- Stationnements – solution proposée, par M. Alain Carpentier, conseiller en développement commercial et revitalisation, Direction du développement économique et de la promotion.
- Communications et signalétique, par M. Christian Tanguay, Directeur général adjoint - Services administratifs.

* Des périodes de questions sont prévues après les trois derniers segments.

La qualité de vie à Lévis

QUALITÉ DE VIE

1. Utilisation du **fleuve** et de ses **affluents** comme lien unificateur de la ville



2. Développement et aménagement de **10 grands parcs urbains**

- Parc linéaire Le Grand Tronc
- Éco-parc de la Chaudière
- Parcours des Anses
- Parc de la Rivière-Étchemin
- Grande plée Bleue
- Parc des Chutes-de-la-Chaudière
- Parc Valéro Les Écartés
- Sentiers récréatifs Saint-Nicolas
- Parc de la Pointe-de-la-Martinière
- Ferme Chapais



Les grands parcs



Sentiers récréatifs St-Nicolas

Traverse de Lévis

Parc de la
Pointe-de-la-Martinière

Parcours des Anses

Parc Valero les Écart

Parc des
Chutes-de-la-Chaudière

Parc de la Rivière Etchemin

Grande plée bleue

Parc linéaire
Le Grand Tronc

Écoparc de la Chaudière

3. Mise à niveau et développement d'infrastructures communautaires, sportives et récréatives

- Un complexe sportif par arrondissement



4. Interconnexion des réseaux cyclables

pour unir de façon sécuritaire les grands parcs urbains et les quartiers de la ville entre eux

- Investissement de 8,6 M\$ au cours des 3 prochaines années



Leger

RECHERCHE • STRATÉGIE • CONSEIL

Que pensent les Lévisiens de cette nouvelle signature ?

- La quasi-totalité des Lévisiens est d'accord avec le projet de réseau de grands parcs urbains

95 %

- Les Lévisiens sont d'accord avec le projet d'interconnexion des réseaux cyclables

84 %

- La construction du nouveau Complexe 2 glaces Honco est une bonne décision

88 %

Leger

RECHERCHE • STRATÉGIE • CONSEIL

**Il est clair dans l'esprit des Lévisiens que, d'ici 5 ans,
leur ville va se développer et deviendra plus prospère**

79 %

Au Québec, dans les villes de 150 000 habitants et plus :

46 %

- Faire en sorte que tous les membres de notre communauté soient considérés comme des citoyennes et citoyens à part entière.





Investissements
dans le Vieux-Lévis
depuis 2010

Plus de 71 M\$ investis dans le Vieux-Lévis depuis 2010

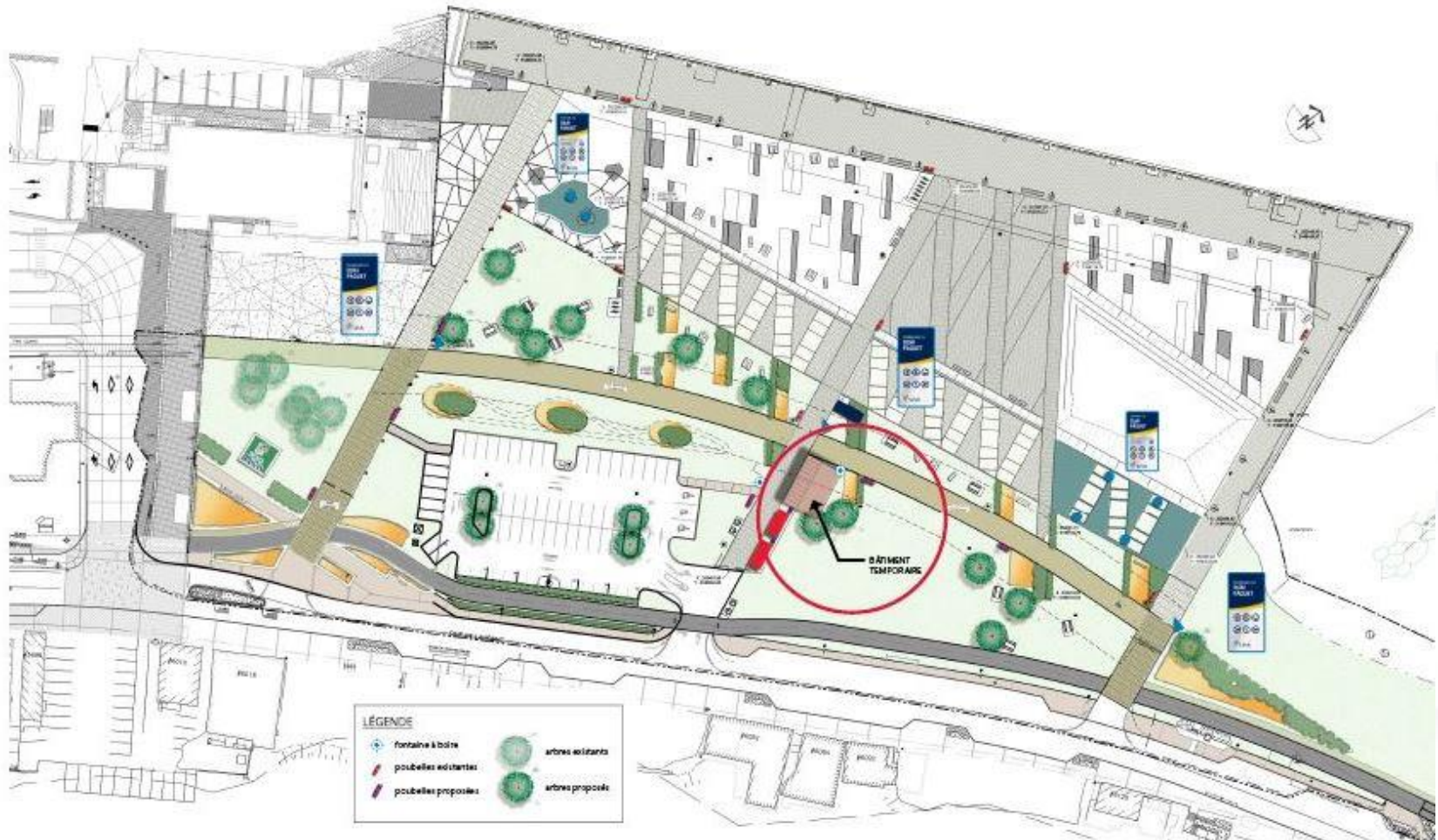
2010-2011	10 M\$	Côte du passage
2013	200 000 \$	Rues Bégin, Saint-Laurent et Saint-Onésime
2014	234 000 \$	Rues Crémazie, Saint-Louis et Saint-Ferdinand
2015	376 000 \$	Rues Carrier, Wolfe et Saint-Louis
2016	500 000 \$	Rues Fraser, Guenette et Saint-Georges
2010-2011-2015-2016	3 M\$	Côte du passage Rues Dorimène-Desjardins et Saint-Laurent
2015-2016	1 M\$	Rue Saint-Louis
2015-2016	5 M\$	Rue Dorimène-Desjardins
2015-2016	18,2 M\$	Esplanade, fontaine et quai Paquet
2016	1 M\$	Rue Wolfe
2016-2017	1,4 M\$	Restauration de l'ancienne gare
2016-2017-2018	10 M\$	Rue Saint-Laurent et côte Fréchette
2017	1,3 M\$	Terrasse
2017-2018	600 000 \$	Côte des bûches
2018-2019	3,5 M\$	Rues Bégin, Saint-Étienne, Saint-Thomas, Marie-Rollet et Carrier
2012-2015	15 M\$	Nouvelle gare fluviale, Société des traversiers du Québec
Depuis 2010	Plus de 71 M\$	Secteur du Vieux-Lévis



Plan d'aménagement
Quai Paquet

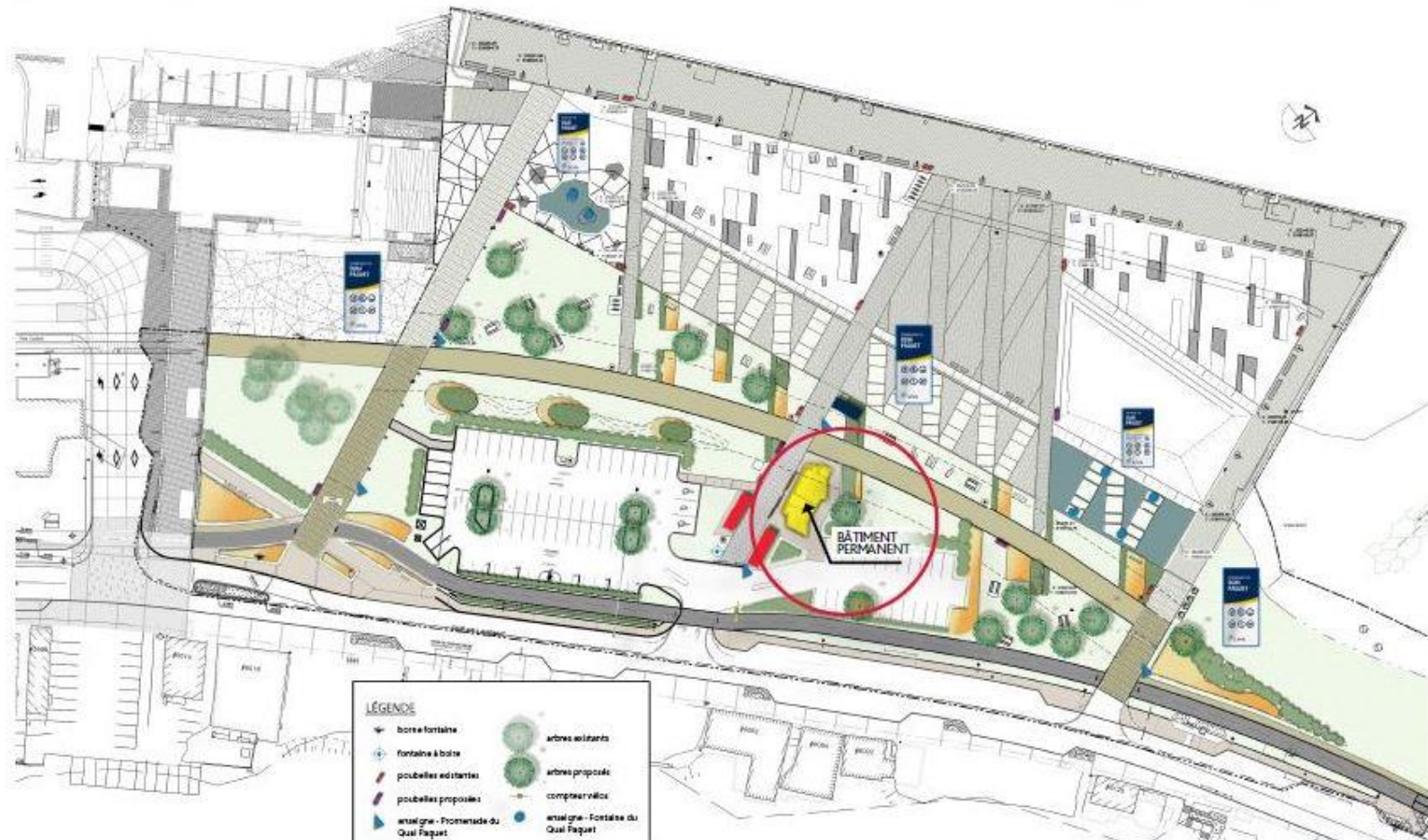
PLAN D'AMÉNAGEMENT 2017

IMPLANTATION DU BÂTIMENT TEMPORAIRE



PLAN D'AMÉNAGEMENT 2018

IMPLANTATION DU BÂTIMENT PERMANENT AVEC STATIONNEMENT



BÂTIMENT DE SERVICES (TEMPORAIRE – PERMANENT)

→ **Temporaire:**

- ✓ 2 toilettes universelles et 2 vestiaires universels
- ✓ 8 toilettes standards et 2 vestiaires standards
- ✓ **Total de 10 toilettes et 4 vestiaires**

→ **Permanent:**

- ✓ 2 toilettes universelles et 1 vestiaire universel
- ✓ 6 toilettes standards et 3 vestiaires standards
- ✓ 4 ou 5 urinoirs pour les hommes
- ✓ **Total de 8 toilettes, 4 vestiaires et 4 ou 5 urinoirs**

PAVILLON PERMANENT



2 VUE VERS QUÉBEC
A15
ÉCHELLE: N/D



1 VUE DE L'ALLÉE
A15
ÉCHELLE: N/D



3 VUE VERS FALAISE
A15
ÉCHELLE: N/D

PAVILLON PERMANENT



5 VUE VERS QUEBEC
A15 GAZELLES N/D



4 VUE VERS QUEBEC AVEC BATEAU
A15 GAZELLES N/D

ACCUEIL TOURISTIQUE



VUE 1 - ACCUEIL TOURISTIQUE



Concept d'aménagement
Rue Saint-Laurent et côte Fréchette

Problématique

- Manque d'uniformité et d'intégration entre les nouveaux aménagements et la rue Saint-Laurent.
- « Expérience client » de faible intérêt pour les commerçants et leurs clients.



Problématique (suite)

- Circulations automobile, piétonne et cycliste conflictuelles.
- Peu de place pour le piéton dans la situation actuelle : toute la place est donnée aux automobilistes.
- Ce secteur de la rue Saint-Laurent est névralgique : fort achalandage en raison du traversier.

Objectifs


- Créer un concept distinctif, ayant sa propre identité, tout en conservant une continuité visuelle avec les aménagements du quai Paquet.
- Assurer une meilleure cohabitation entre les divers usagers : expériences piétonnes et cyclistes sécuritaires et conviviales.

Objectifs (suite)

- Valoriser « l'expérience client » et piétonnière du côté sud de la rue afin d'augmenter la fréquentation et d'attirer de nouveaux commerces.
- Assurer une bonne fluidité pour les automobilistes qui utilisent le traversier.

Secteur de la rue Louis-Frédette – Le haut

- Aménagement d'une placette rappelant les aménagements plus au sud dans le Vieux-Lévis.
- Insertion de lignes et motifs dans le pavage dans le trottoir.



Secteur de la rue Louis-Frédette – Le haut



Secteur de la rue Louis-Fréchette – Le belvédère



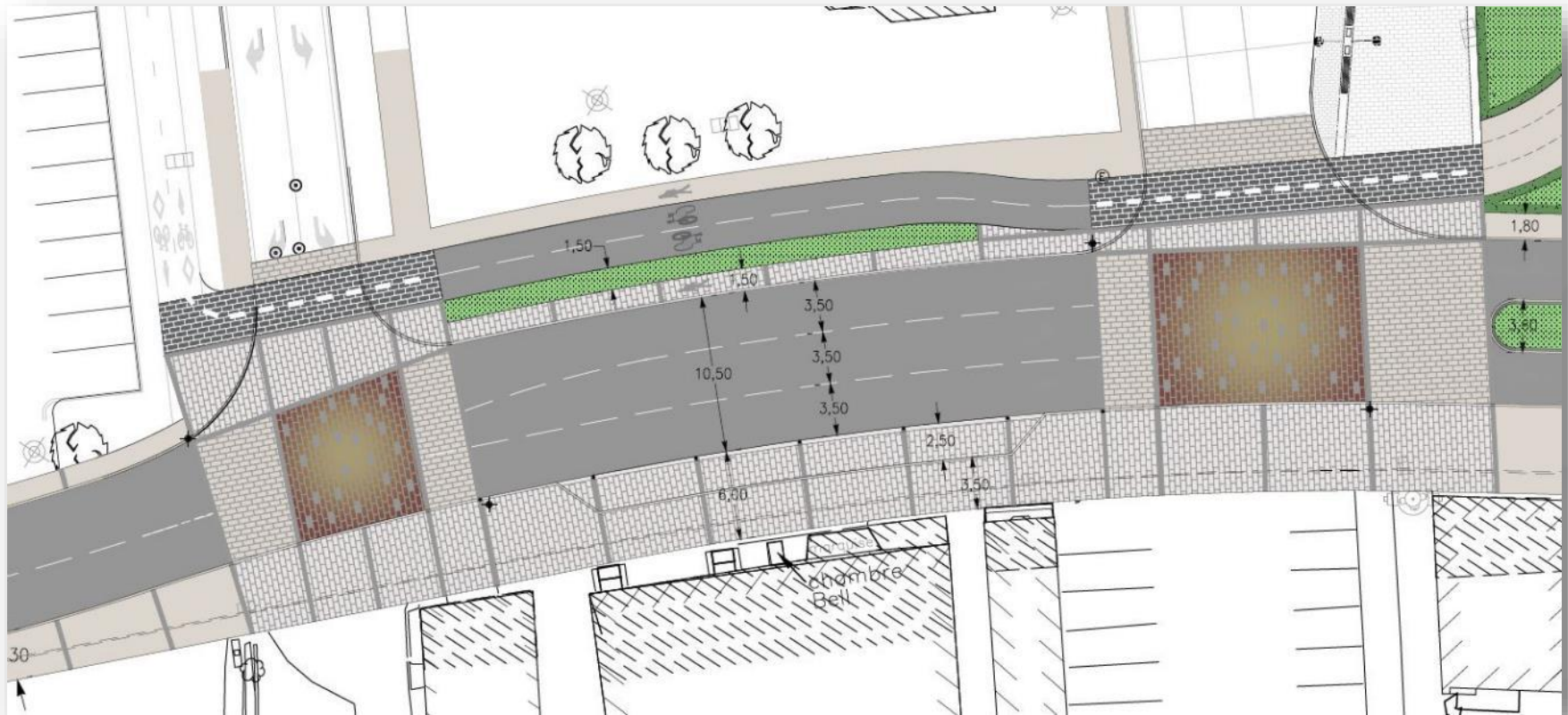
Secteur de la rue Louis-Frédette – Le bas



Secteur de la rue Louis-Frédérique – Le bas



Secteur de la gare



Secteur de la gare



Secteur de la gare



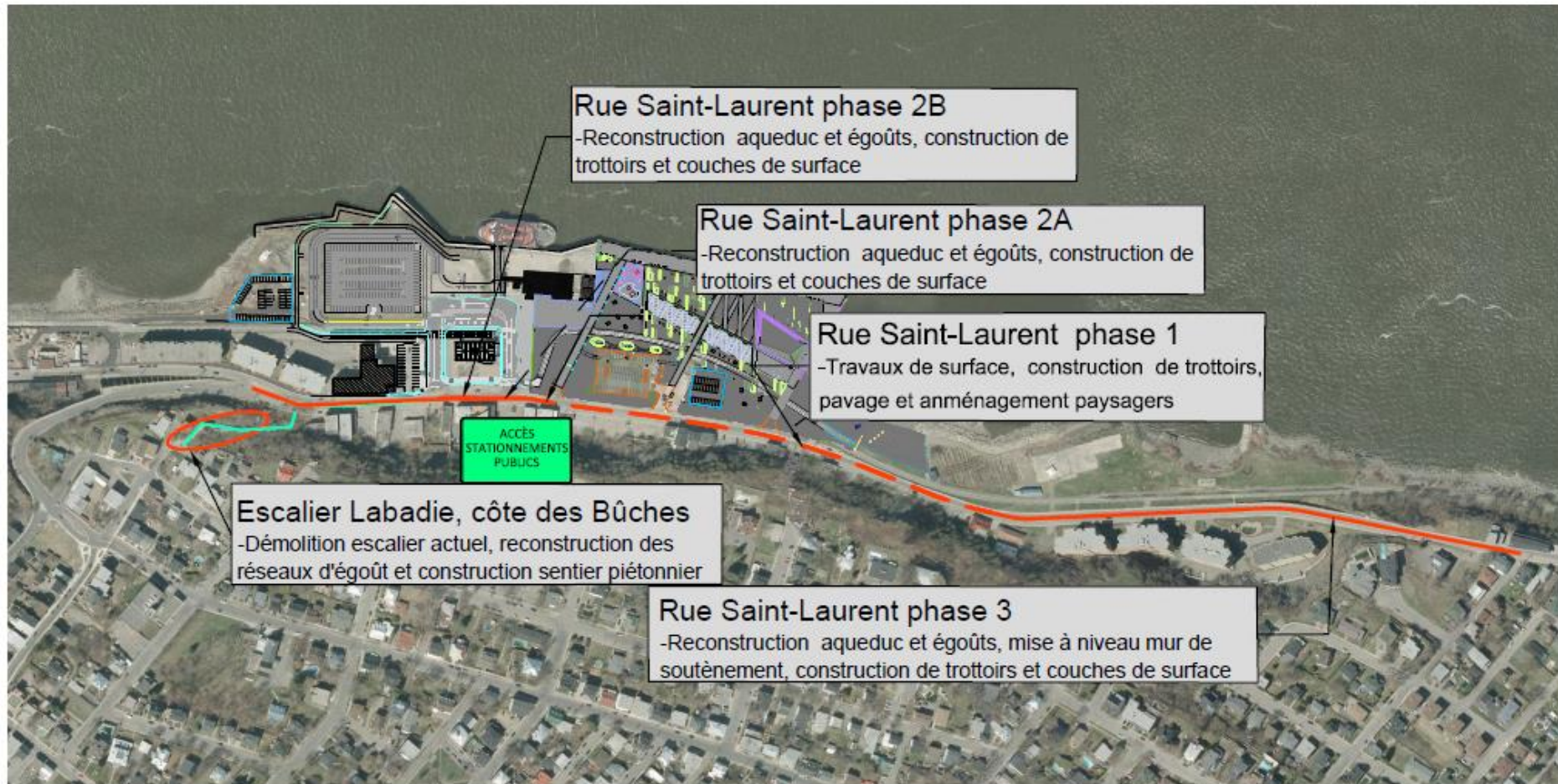
Secteur de la gare – Revêtement de sols

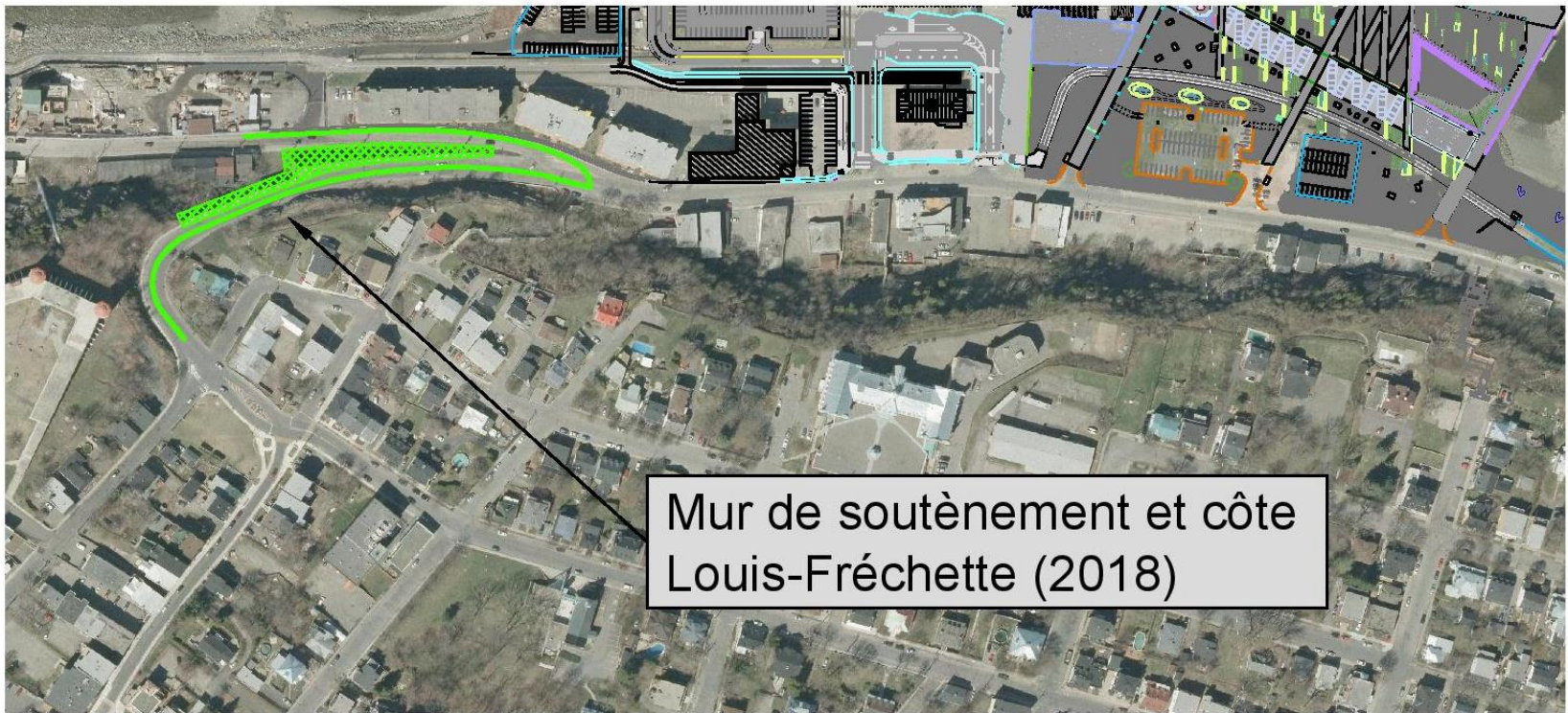
- Paver les 2 intersections et les trottoirs pour les mettre en valeur et leur donner plus de caractère.
- Utiliser des bordures basses pour une meilleure transition piétonnière.





Présentation des travaux
2017-2018







Description des travaux 2017 :
échéanciers et circulation


Rue St-Laurent Phases 1 et 2 – 2017

- Période des travaux : **avril à décembre 2017.**
- Démolition de l'escalier Labadie
- Finaliser phase 1
- Réfection complète : aqueduc, égout, éclairage, trottoirs, pavage, bordures,... (2 phases).
- L'échéancier des travaux peut être sujet à changement en raison de l'horaire des marées, des conditions climatiques, du bris de machinerie ou de tout autre imprévu.
- **AUCUN travaux du 14 juillet au 7 août 2017**

Mesures mises en place pour maintenir les accès (commerces, résidences, Traverse et stationnements)

- Chemins temporaires
- Maintien d'un accès sécuritaire pour les piétons à toutes les entrées des bâtiments
- Aménagement d'une piste cyclable temporaire
- Signaleurs durant les heures de travaux
- Communication et signalisation

Escalier Labadie : 24 avril au 14 juillet 2017

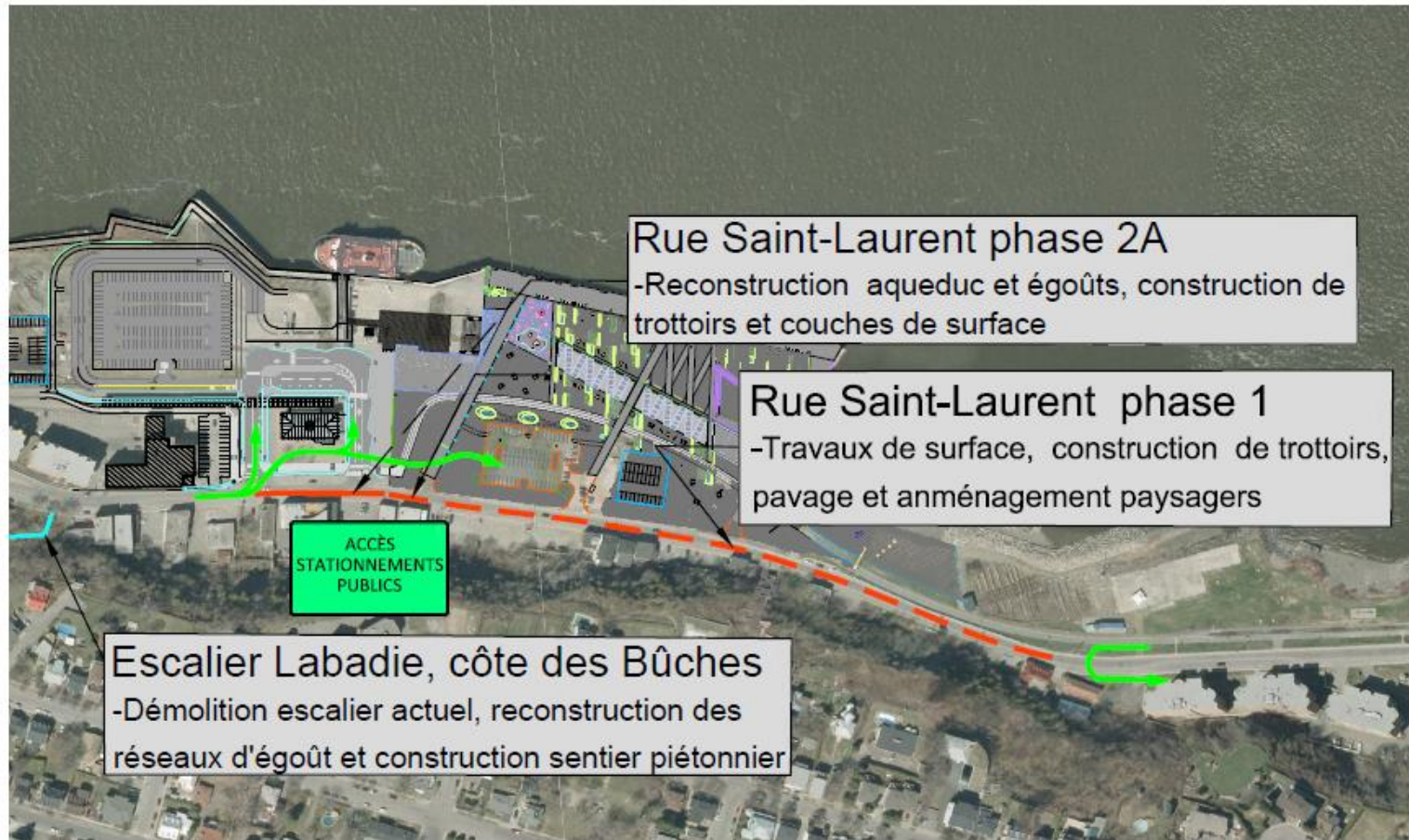


Escalier Labadie : 24 avril au 14 juillet 2017

- Avril : démolition de l'escalier

- 8 mai au 14 juillet :
 - Réfection complète : aqueduc, égout
 - Construction d'un sentier avec 3 escaliers

Rue Saint-Laurent Phases 1 et 2a : 8 mai au 9 juin 2017

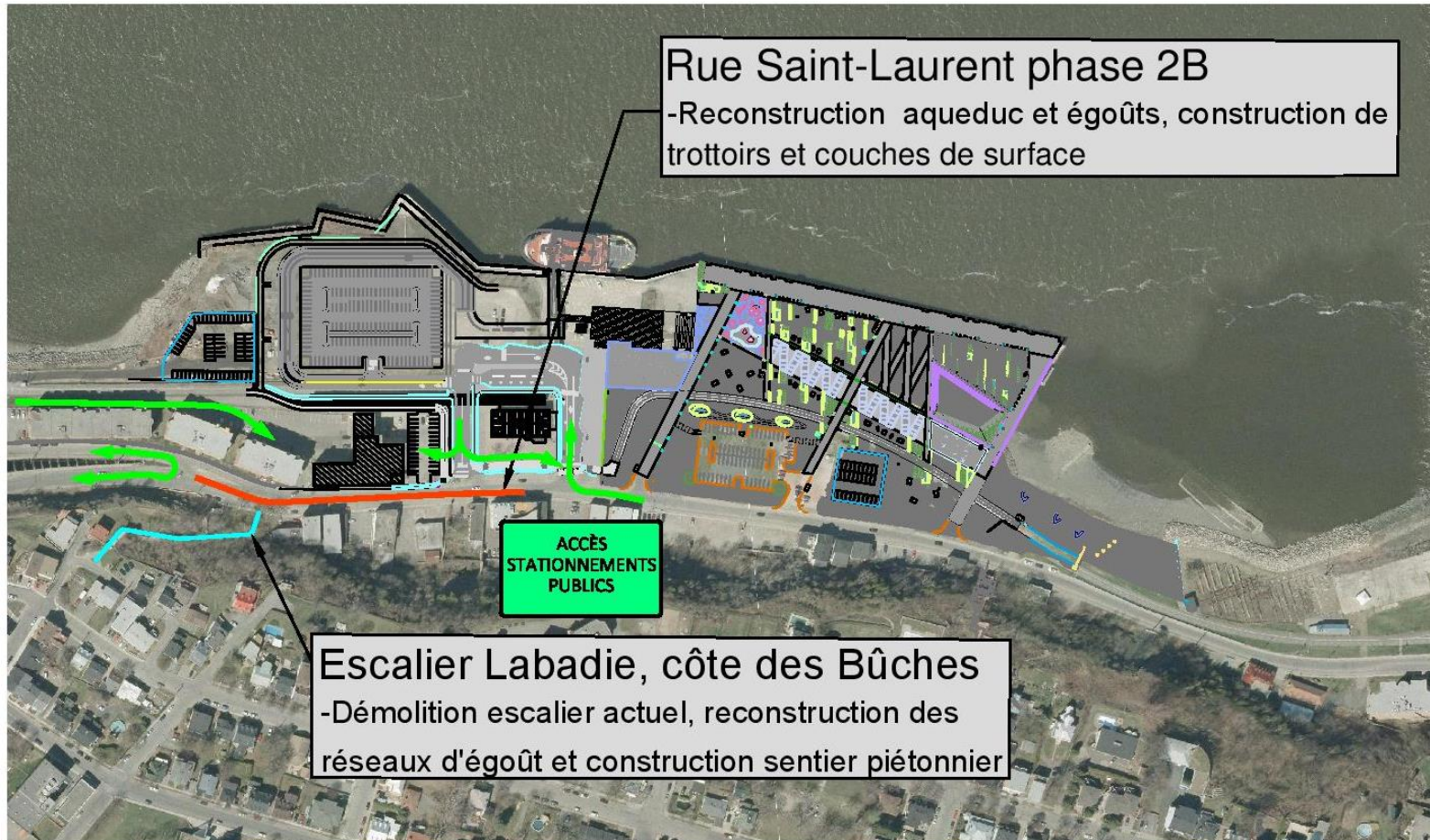


Rue Saint-Laurent Phases 1 et 2a : 8 mai au 9 juin 2017

Mesures potentielles pour faciliter les travaux

- Horaire de travail:
 - lundi au vendredi : 7 h à 21 h
 - samedi et dimanche : 8 h à 17 h
- Travaux de nuit à l'occasion (ex.: coupure d'eau).

Rue Saint-Laurent Phase 2b : 9 juin au 14 juillet 2017





Rue Saint-Laurent Phase 2b : 9 juin au 14 juillet 2017


Mesures potentielles pour faciliter les travaux

- Horaire de travail:
 - lundi au vendredi : 7 h à 21 h
- Travaux de nuit à l'occasion (ex.: coupure d'eau).
- En fonction de l'avancement des travaux, possibilité de prolonger l'horaire de travail la fin de semaine.

AUCUN TRAVAUX
du 14 juillet au 7 août 2017

Rue Saint-Laurent Phase 3 : 7 août à fin décembre 2017





Rue Saint-Laurent Phase 3 : 7 août à fin décembre 2017

Mesures potentielles pour faciliter les travaux

- Horaire de travail:
 - lundi au vendredi : 7 h à 18 h
- Travaux de nuit à l'occasion (ex.: coupure d'eau)
- En fonction des marées, possibilité de prolonger l'horaire de travail jusqu'à 21 h.

Maintien de la qualité de vie lors de tous les travaux 2017

- Épandage d'abat-poussière.
- Maintiens de la collecte des matières résiduelles.
- Stationnement des travailleurs à l'extérieur des stationnements publics.
- Mise en place par la Ville de ressources dédiées :
 - M. Louis Carbonneau
 - M. Yves Rousseau
 - 418 839-2002



Stationnements

Évolution de la situation 2016-2019



Total de 468 cases publiques disponibles en 2017

- À la suite des travaux de 2017, nombre de cases similaire à l'offre actuelle de 461.
- Garantie de 294 cases offertes par la Ville dont 208 cases gérées par le Patro de Lévis (incluant les cases temporaires).
- Tarification abordable.



Communications et signalétique

- Objectifs
- Moyens de communication
- Outils de promotion
- Éléments de signalétique
- Alertes de contenu et Twitter

Objectif

Transmettre aux commerçants et aux résidents du secteur l'information liée aux travaux à venir :

- Description des travaux, échéancier, impact sur la circulation, stationnements, moyens de communications et signalétique

Moyens

- 18 avril : séance d'information publique pour les commerçants
- 19 avril : séance d'information publique pour les résidents

Objectif

Informier directement les gens concernés par les travaux :

- Interruption d'eau, baisse de la pression, consignes particulières, etc.

Moyens

- Lettre circulaire
- Accroche porte
- Site Internet de la Ville de Lévis – *Lévis en chantier et Revitalisation du secteur de la traverse*
- Courriel et Twitter

Outils de promotion

Informez la clientèle que les commerces sont accessibles pendant les travaux.

- LÉVIS'informe et Cahier municipal (Le Peuple Lévis)
- Site Internet Ville de Lévis, Twitter et communiqués de presse
- Affiches (endroits stratégiques) et panneaux 4x8
- Page Facebook de la CDVL et site Internet des commerçants
- Placement publicitaire (Journal de Lévis, Le Peuple Lévis)

Éléments de signalétique

J'aménage mon style de vie !

- Concept général
- Affiches
- Panneaux
- Stationnements
- Publicités
- Site Internet
- Etc.



Abonnement aux alertes de contenu – ville.levis.qc.ca



> Inscription aux loisirs



> Lévis à fleur de pages



> Période de crues printanières



> Distribution d'écobarils



> Nids-de-poule



> Projet de TransCanada

- > Obtenir mon évaluation foncière
 - > Trouver mon jour de collecte
 - > M'inscrire aux activités de loisir
 - > Payer une contravention
 - > Obtenir un permis de construction
 - > Vérifier une adresse à la suite de l'harmonisation
- LIENS RAPIDES**
- Services en ligne
 - > Alertes par courriel
 - > Catalogue des bibliothèques
 - > Évaluation des propriétés
 - > Fichier des fournisseurs de services
 - > Inscription aux loisirs
 - > Payer une contravention
 - > Postuler à un emploi
 - > Vérifier votre adresse

DERNIÈRES NOUVELLES

5 AVRIL 2016

Grand Prix du tourisme : Lévis se distingue avec de nombreuses nominations et distinctions

Lévis, le 5 avril 2016. – À l'occasion des 31e Grands Prix du tourisme Desjardins de la Chaudière-Appalaches,

CALENDRIER CULTUREL

9 avril 2016

Joëlle Saint-Pierre - Folk-pop

Elle nous entraîne dans son univers aérien, sombre et lumineux

Abonnement aux alertes de contenu – ville.levis.qc.ca

Confirmez votre adresse courriel

Contenus auxquels vous pouvez vous abonner

<input type="checkbox"/> Actualité Bibliothèques	<input type="checkbox"/> Actualités
<input type="checkbox"/> Actualités Loisirs	<input type="checkbox"/> Avis concernant l'eau potable
<input type="checkbox"/> Cahier municipal	<input type="checkbox"/> Communiqués de la Police
<input type="checkbox"/> Communiqués de presse	<input type="checkbox"/> Journal municipal
<input type="checkbox"/> Nouvelles du maire	<input type="checkbox"/> Opération déneigement pour l'arrondissement Chutes-de-la-Chaudière-Est
<input type="checkbox"/> Opération déneigement pour l'arrondissement Chutes-de-la-Chaudière-Ouest	<input type="checkbox"/> Opération déneigement pour l'arrondissement Desjardins
<input type="checkbox"/> Procès-verbaux	<input type="checkbox"/> Ordre du jour du conseil municipal
	<input type="checkbox"/> Règlements Municipaux

Nous suivre sur Twitter : @VilledeLevis



TWEETS 3 479 **ABONNEMENTS** 68 **ABONNÉS** 4 166 **AIMÉS** 7

[Suivre](#)

Tweets Tweets & réponses Médias

Ville de Lévis @VilledeLevis · 1 h
Grand Prix du tourisme : Lévis se distingue avec de nombreuses nominations et distinctions bit.ly/23dMyIC

Ville de Lévis @VilledeLevis · 3 h
Fermeture temporaire de la rue Albertine et interruption de l'alimentation en eau potable (secteur Saint-Romuald) bit.ly/1UT0dDJ

Ville de Lévis @VilledeLevis · 19 h
Levée de l'avis préventif de faire bouillir l'eau (arrondissement Desjardins) bit.ly/1URadgQ

Ville de Lévis
@VilledeLevis
Compte officiel de la Ville de Lévis.
Opéré selon l'horaire des bureaux. Une requête ou un signalement? Utilisez levis@ville.levis.qc.ca ou le 418 839-2002.

📍 Lévis, Québec, Canada
ville.levis.qc.ca
📅 Inscrit en novembre 2009

📷 85 Photos et vidéos



Centre de service à la clientèle

418 839-2002

ville.levis.qc.ca