

# Réaménagement de la rue Desneiges

Résidentes et résidents du secteur  
de la rue Desneiges

Direction des transports et de la mobilité durable  
Direction du génie

28 mars 2023



# ORDRE DU JOUR



- Planification du secteur
- Nouvelle vocation de la rue Desneiges
- Bonification
- Stationnement sur rue
- Description des travaux
- Mesures d'atténuation
- Communications
- Période de questions

# Planification – Secteur Saint-Romuald



## Parcours utilitaire Guillaume-Couture

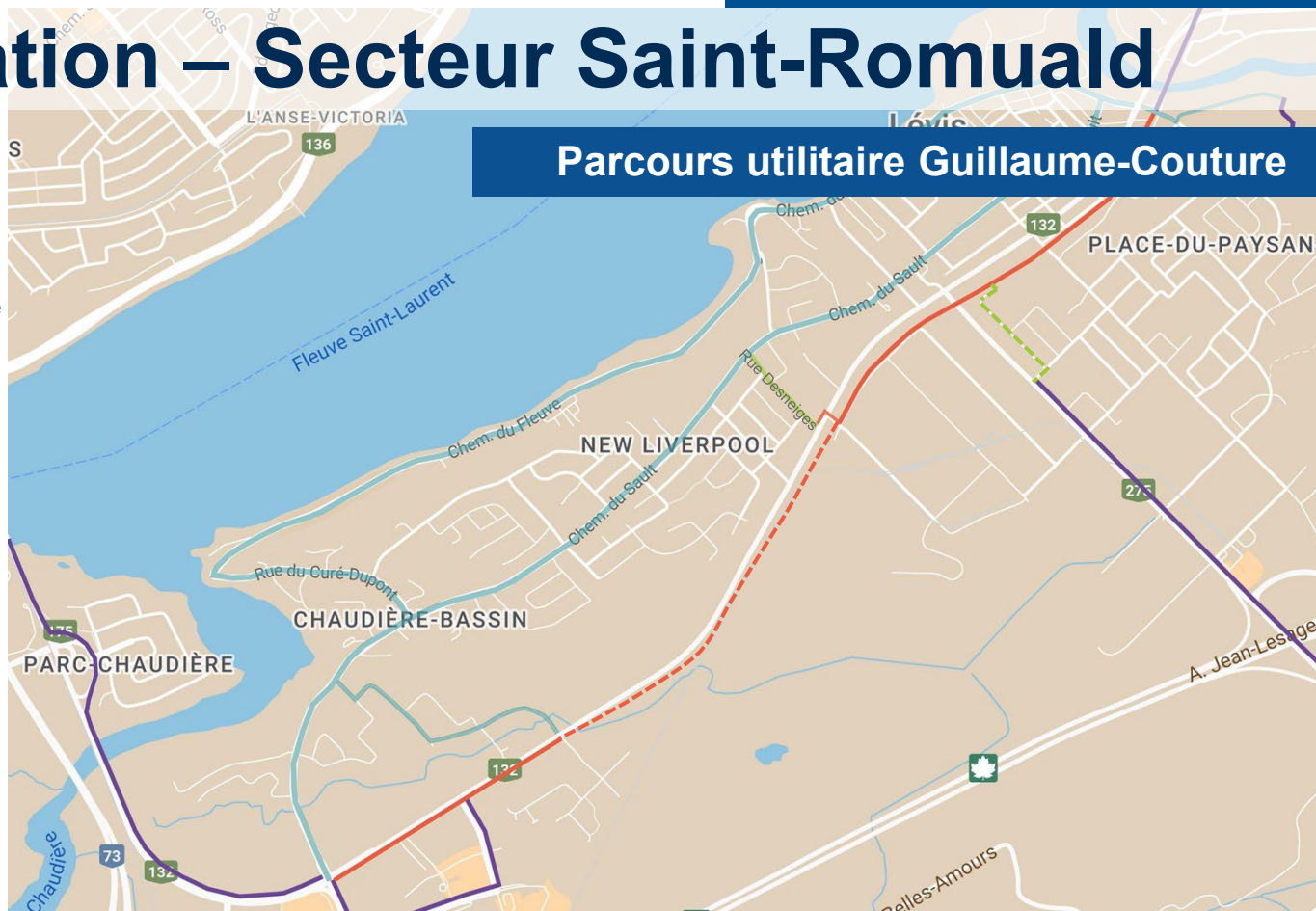
### LÉGENDE

#### Existant

-  Piste cyclable sur la rue
-  Piste cyclable hors rue

#### Nouveau

-  Parcours utilitaire (2023-2024)
-  Lien de rabattement (2023-2024)



# Réaménagement de la rue Desneiges

## Pourquoi ?

- Prolongement Parcours des Anses – lien stratégique
- Réfection complète de la rue Desneiges

### Mobilité durable

- Ajout d'un trottoir et de bandes cyclables
- Bonification de l'interconnexion du réseau cyclable
- Amélioration de la sécurité des piétons et des cyclistes dans le secteur

# Nouvelle vocation de la rue Desneiges

## Lien stratégique pour la mobilité active

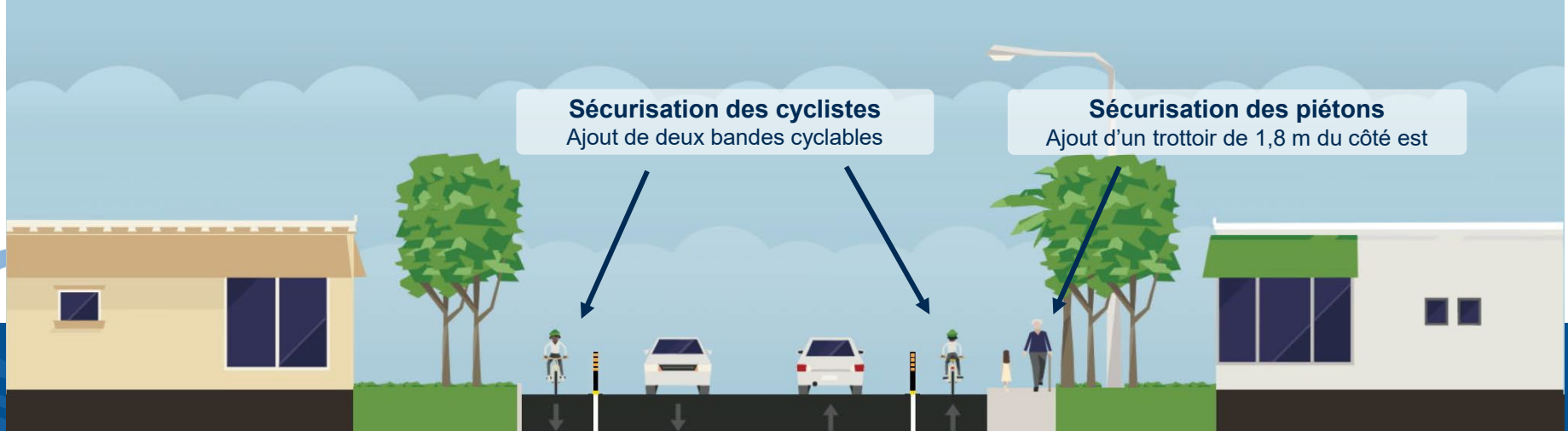
- Lien direct vers le parcours utilitaire longeant le boulevard Guillaume-Couture
- Lien de rabattement au réseau existant :
  - Chemin du Sault
  - Chemin du Fleuve
- Connexion des quartiers à la piste cyclable
- Desserte des parcs en bordure du fleuve



# Bonification

## Objectifs

- Augmenter la sécurité des déplacements en mobilité active
- Répondre adéquatement aux futurs besoins cyclables et piétonniers du secteur
- Connecter le quartier au parcours utilitaire de Guillaume-Couture
- Aménager un trottoir de 1,8 m, assurant un entretien hivernal adéquat



# Stationnement sur rue

## SAISON HIVERNALE

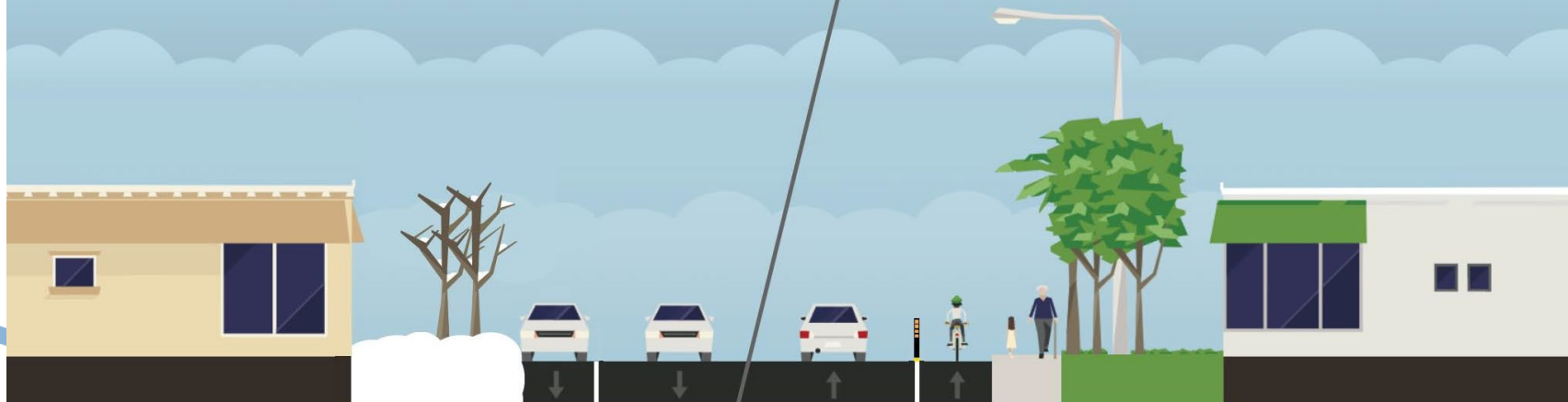
Stationnement autorisé des deux côtés  
(en dehors des périodes de déneigement)

**Du 1<sup>er</sup> novembre au 30 avril**

## SAISON ESTIVALE

Stationnement interdit des deux côtés

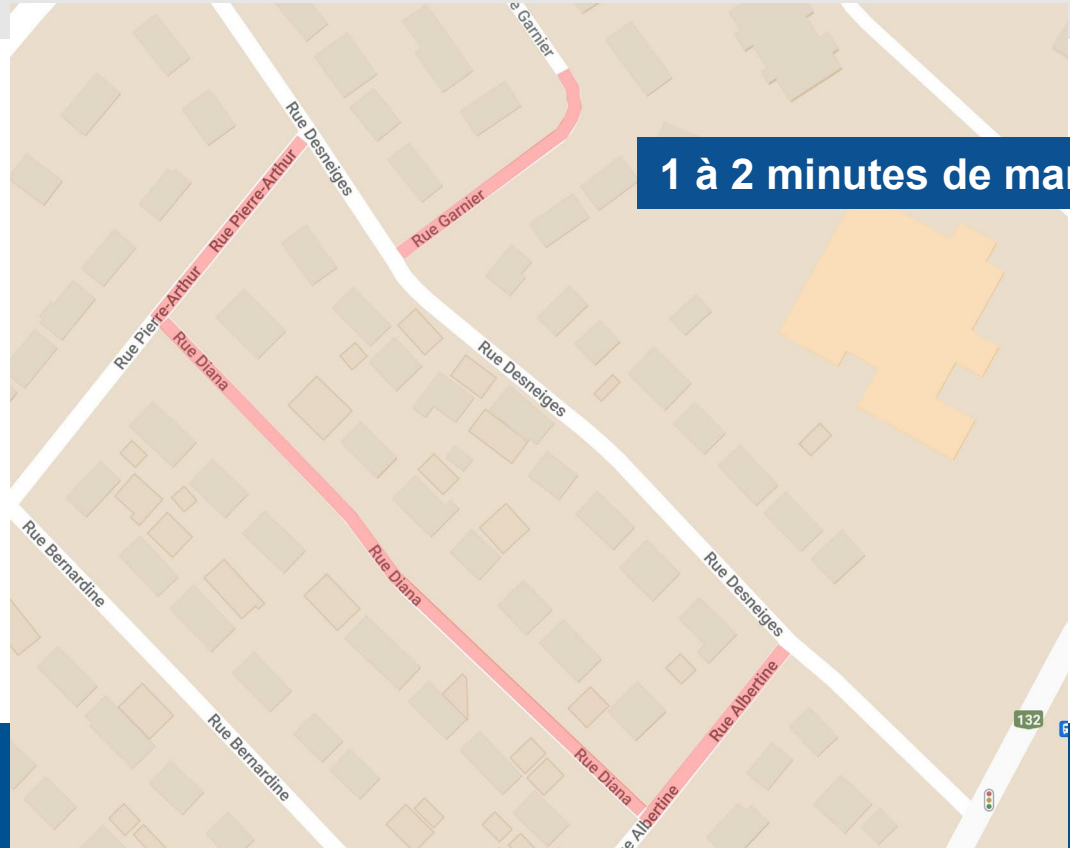
**Du 1<sup>er</sup> mai au 31 octobre**



# Stationnement sur rue en été

## Plusieurs options à proximité

- Rue Pierre-Arthur
- Rue Diana
- Rue Garnier
- Rue Albertine





# Description des travaux

## Travaux à réaliser :

- Remplacement des égouts sanitaires et pluviaux
- Remplacement du réseau d'aqueduc
- Réfection de la chaussée, des bordures
- Ajout d'un trottoir du côté est et de bandes cyclables de part et d'autre de la rue Desneiges

## Zone d'intervention

- **Chemin du Sault** : de la rue Desneiges jusqu'à la côte Rouge, incluant les intersections
- **Rue Desneiges** : ensemble de la rue, incluant les intersections avec les rues Garnier, Pierre-Arthur, Albertine et le boulevard Guillaume-Couture

# Les travaux : plan d'ensemble du projet



# Mesures d'atténuation

- Agent de liaison avec le milieu clairement identifié par la Ville de Lévis
- Épandage d'abat-poussière et nettoyages fréquents des rues avoisinantes
- Réseau d'alimentation temporaire en eau potable
- Maintien de la collecte des matières résiduelles
  - Identification des bacs
  - Transport des bacs par l'entrepreneur au point de cueillette

# Mesures d'atténuation

- Gestion des accès pour les livraisons
- Coupures d'eau limitées
- Signalisation adaptée aux travaux, selon l'avancement et les contraintes
- Accessibilité des personnes à mobilité réduite
- Mesures pour la sauvegarde des arbres

# Moyens de communication

## Avant les travaux :

- Séance d'information : contenu disponible en ligne au [url.ville.levis.qc.ca/sci](http://url.ville.levis.qc.ca/sci)
- Communication future au sujet des travaux
- Lévis en chantier : [url.ville.levis.qc.ca/chantiers](http://url.ville.levis.qc.ca/chantiers)

**Un enjeu?**

311 ou [ville.levis.qc.ca/311](http://ville.levis.qc.ca/311)



**Merci de votre  
attention**

**Période de questions**